1808

Образец по чл. 53, ал. 6 от НСГ

Изготвил: инж. Христо Кюлеханов
/име, фамилия,/ подпис: .....
дата: 29.09.17 г.,
№ и дата на удостоверението за упражняване на лесовъдска практика: 12285/23.03.2016 г.

Одобрил: инж. А. Б. [illegible]
име, фамилия,/ подпис: .....
дата: 13.10.2017
№ и дата на удостоверението за упражняване на лесовъдска практика: 7964/02.10.2017

ТЕХНОЛОГИЧЕН ПЛАН № 1

За добив на дървесина от отдел **1026**, подотдел **д**
На ТП "ДЛС-Тракия" */попълва се само за държавни гори/*
Община Кричим; Землище Кричим;
имот с (кадастрален идентификатор/КВС) №....., */попълва се само за недържавни гори/*

I. Схема за добива на дървесина от насаждението

М 1:10000

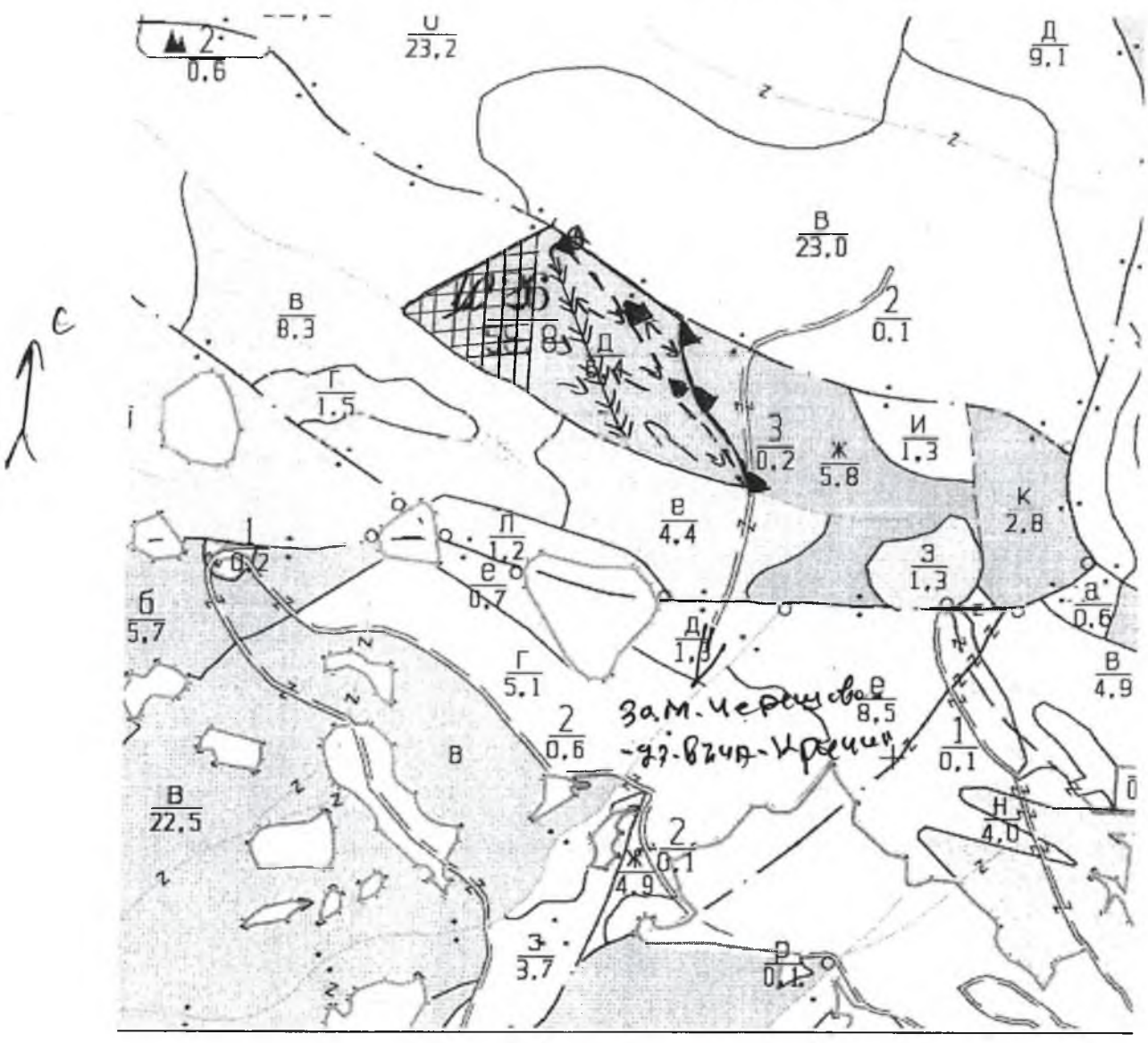

Легенда:

± ± ± ± проектирани коларски вр. извозни пътища	»»»»» проектирани тракторни вр. извозни пътища
- - - - - - съществуващи извозни пътища	▲ ▲ ▲ временен склад
съществуващ автомобилен път	xxxxxx трасе на въжена линия
технологична просека	проектиран автомобилен път
граница на подотдела	неусвоима част

→ посока на извоза

На схемата задължително се нанасят контурите на насаждението/имота, съществуващите и проектирани временни горски пътища, технологичните просеки, просеките за въжени линии, извозни пътища, временни складове както и връзката им със съществуващата автомобилна пътна мрежа.

II. Характеристика на насаждението

1.Вид на сечта: **постепенно-котловинна**, интензивност **25%**.
Втори вид сеч ……/ интензивност …….%
2.Площ на подотдела **6,4** ха Размер на сечището **5,0** ха
3. Състав по план/програма: **здб8, чб2, бк**, действителен: **здб8, чб2, бк, бб, гбр, вгбр, кл**
5. Запас на 1 ха: с клони: **281** куб.м/ха , без клони **230** куб. м/ха.
6. Среден наклон на терена **28** градуса.
7. Очакван добив от маркираната дървесина **311** лежаща маса, куб.м.

дърв. вид / категория	Бб	Чб	Бк	Здб	дърв. вид / категория	Бб	Чб	Бк	Здб	Гбр	Клен	Вгбр	
едра	-	5	-	-	дребна	-	-	-	-	-	-	-	вър-
средна	-	1	-	-	дърва	6	60	12	219	5	1	2	шина

8.Наличие и характеристика на подраста преди сечта (състав, възраст, средна височина, % на покритие): Има наличие на подраст от черен бор и зимен дъб на групи, който е в добро състояние, укрепнал.
9. Средно извозно разстояние **100 м**. ;
10. Други характеристики на насаждението (*токовища, сватбовища, надлесни дървета, сервитути, защитени територии, Натура 2000, защитени видове описани в доклада за гори с висока консервационна стойност, мъртва дървесина, вододайни зони, биологично разнообразие и др.)*

Насаждението попада във ВКС 2 (Значими горски територии, формиращи ланшафт от регионално или национално значение).

Препоръки при сечта: Пълнотата на насаждението да не се намалява под 0.5, да се подпомага създаването и поддържането на смесени насаждения с неравномерна прост. структура.

III. Технологични указания

1. Дървесината в насаждението да се добива при спазване на технологичната схема по т. I
2. Сечта ще се извършва с моторен трион, кастренето на отсечените стъбла се извършва в сечището.
3. Извозът от сечището до временните складове ще се осъществява **с животинска сила на самар, влачка, на къси секции по сортименти и/или механизирано с трактор на къси секции по сортименти.** (~~цели стъбла~~, ~~дъляги~~/къси секции, сортименти, ~~чипс и др.;~~ с влачене по терена, изцяло натоварени)
4. Проектирани нови горски автомобилни пътища съгласно Наредба 5 за строителството в горските територии без промяна на предназначението им: дължина ……м. широчина ……м.
5. Изграждане и ремонт на временни извозни горски пътища:

5.1 Тракторни – допустимо разстояние между тях .....м (не по-малко от 40 м), дължина ……м, широчина 4 м.

5.2 Коларски - разстояние между тях.....м (не по-малко от 40 м), дължина .….м, широчина ... м

6. Просеки за въжени линии: ……. бр.
допустимо разстояние между просеките ..... м., дължина ..... м., широчина ..... м.
7. Направа на технологични просеки .....бр.
допустимо разстояние между тях .....м., дължина ……м., широчина ..... м.
8. Изграждане на нови временни складове (бр., площ в ха) – няма да се изграждат , дървесината ще се складира на уширенията на съществуващите пътища, граничещи с подотела.
9. Мерки за опазване на оставащите на корен дървета, подраста, младиняка и почвата:
При извеждане на сечта и извоза на дървесина да се пазят оставащите на корен дървета, подраст и младиняк от нараняване.
10. Начини за почистване на сечището **събиране вършината на купчини едновременно със сечта извън възобновените участъци с наличие на подраст или младиняк съгласно чл 48, ал.1, т.2 от Наредба № 8 за сечите в горите.**
11. Други указания: **Да се поставят информационни и предупредителни табели. Да се оставя от 2 до 10 куб. м. мъртва дървесина/ха.**
Да се изнасят битовите отпадъци от сечището извън горските територии на определените за това места.
12. Всички операции по подготвителните и основните работи да се извършват съгласно изискванията на Правилника за здравословни и безопасни условия на труд в горите и правилата за противопожарна безопасност в горите.

ЗАПОЗНАТ с технологичния план: ……/попълва се след издаването на позволителното за сеч/
Лицето по чл. 108, ал. 2 от ЗГ, на което е издадено позволително за сеч № .....
……
/ трите имена, подпис, дата - /
№ и дата на удостоверението за упражняване на лесовъдска практика: ……

1808

ИНФОРМАЦИОНЕН БЮЛЕТИН

ТП "ДЛС - Тракия"

ГСУ "Козница", Отдел 1026, подотдел "д "

- Вид и интензивност на сечта: **постепенно-котловинна 25%.**
- Количество дървесина, предвидена за отсичане **311** куб.м. л. маса.
- Описание на дървостоя /кратко описание на насаждението – правостъбленост, самоокастреност или не, смолодобивано ли е, има ли някакви увреждания на дървесината, пречупени или нападали дървета и т.н./:

В насаждението има малки групи изсъхнали дървета от бял бор, както и единични дървета повредени от снеголом и ветролом. Всички те са маркирани и ще се усвоят при извеждането на сечта. Очаква се от категория дърва за иглолистните дървесни видове да се добият около 85% строителна дървесина със занижени технически параметри (ОЗМ).

Среден наклон на терена **26** градуса.

/данни за наклона измерен на терена, като се описват особености, ако има такива/:

- Преобладаващо извозно разстояние **100** м., като варира от 20 м до 150 м.
- Наличие на стари извозни пътища, /могат ли да бъдат ползвани и при какви условия или ще се изграждат нови такива - описва се текстово/:

В насаждението има коларски път, който е необходимо да се почисти и разшири за да се усвои дървесината.

- Особености, специфика при извоза на дървесина /описват се, ако има такива/:

80 % от дървесината ще се извозва по прав наклон до временните складове а останалите 20% - по обратен наклон. Извозът на дървесината до временните складове да става със животинска сила на самар, влачка, на къси секции по сортименти и/или механизирано с трактор на къси секции /сортименти по БДС/.

- Временен склад /описва се дали е съществуващ или ще се изгражда и количеството дървесина, което може да се складира/:

Няма да се изграждат временни складове, дървесината ще се складира на уширенията на съществуващите пътища, граничещи и пресичащи подотела.

- Разстояние от вр. склад до републиканската /общинска/ пътна мрежа – **12** км.
- Кратко описание на пътя от вр. склад до републиканската /общ./ пътна мрежа /състояние на пътя, нужда от ремонт и просветление, преобладаващи наклони, прави или обратни, състояние на наличните съоръжения, въведени ограничения за движение на МПС и др.подобни/:

Пътя до подотдела като цяло е в добро състояние. Няма въведени забрани за движение на МПС.

Изготвил:
(инж. Х. Кюлеханов)

1808

Образец по чл. 53, ал. 6 от НСГ

Изготвил:.....
г.стр. Л. Калинов
/име, фамилия,/ подпис: .....
дата: 15.06.2017г.
№ и дата на удостоверението за упражняване на лесовъдска практика: 33-9/25.02.11г.

Одобрил:.....
инж. Ив. В. Пиров
име, фамилия,/ подпис: .....
дата: 15.06.2017г.
№ и дата на удостоверението за упражняване на лесовъдска практика: 7.96.41/02.10.2012г.

ТЕХНОЛОГИЧЕН ПЛАН №2...

За добив на дървесина от отдел.....1026.....подотдел..е.....
На ТП ~~ДГС~~/ДЛС. Пракия...../*попълва се само за държавни гори*/
Община ...Кричим.....; Землище ..Кричим.....;
имот с (кадастрален идентификатор/КВС) №....., /*попълва се само за недържавни гори*/

I. Схема за добива на дървесина от насаждението

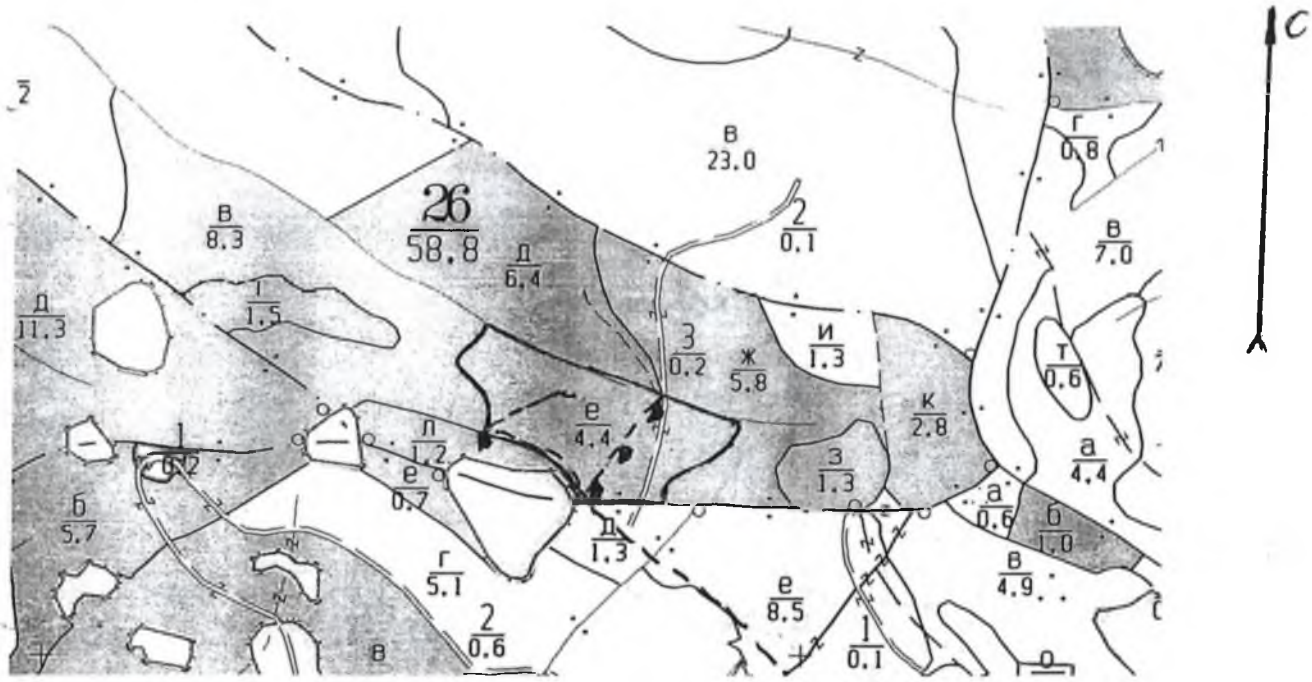

Легенда:

±±±± проектирани коларски вр. извозни пътища	проектирани тракторни вр. извозни пътища
- - - - - - съществуващи извозни пътища	▲ ▲ ▲ временен склад
съществуващ автомобилен път	xxxxxx трасе на въжена линия
технологична просека	проектиран автомобилен път
граница на подотдела	посока на извоз

На схемата задължително се нанасят контурите на насаждението/имота, съществуващите и проектирани временни горски пътища, технологичните просеки, просеките за въжени линии, извозни пътища, временни складове както и връзката им със съществуващата автомобилна пътна мрежа.

II. Характеристика на насаждението

1.Вид на сечта ..Пробирно../ интензивност 20...%
Втори вид сеч ...../ интензивност .....%
2.Площ на подотдела ...4.4....ха Размер на сечището...1.704... ха
3. Състав по план/програма..46 9ел 1бк 3бб.., действителен..46 9ел 1бк 3бб 1бр
5. Запас на 1 ха: с клони....530.....куб.м/ха , без клони .....куб. м/ха.
6. Среден наклон на терена ...28.....градуса.
7. Очакван добив от маркираната дървесина ...132.05.....лежаща маса, куб.м.

първ. вид / категория	46	9ел	1бк	1бр		дърв. вид / категория	46	9ел	1бк	1бр		
едра	5.90	2.49	1.69	х		дребна	х	х	х	х		вършина
средна	х	0.60	х	х		дърва	62.50	14.36	38.51	6.00		

8.Наличие и характеристика на подраста преди сечта (състав, възраст, средна височина, % на покритие) 2ел 10; 1бк 10год; 40%.....
.....
9. Средно извозно разстояние 260 м.;
10. Други характеристики на насаждението (*токовища, сватбовища, надлесни дървета, сервитути, защитени територии, Натура 2000, защитени видове описани в доклада за гори с висока консервационна стойност, мъртва дървесина, вододайни зони, биологично разнообразие и др.*)
Наличие на мъртва дървесина повала 6 ВКС 2; Г356 /1/; ВКС 3.....
.....

III. Технологични указания

1. Дървесината в насаждението да се добива при спазване на технологичната схема по т. I
2. Сечта ще се извършва с (моторен трион, ръчно, машини: кастренето на отсечените стъбла се извършва: в сечище, на временен склад) .БТИ.....
.....
3. Извозът от сечището до временните складове ще се осъществява с..трактор ИМТ.....
.....
на (цели стъбла, дълги/къси секции, сортименти, чипс и др.: с влачене по терена, изцяло натоварени).....
.....
.....
4. Проектирани нови горски автомобилни пътища съгласно Наредба 5 за строителството в горските територии без промяна на предназначението им: дължина ...-.....м. широчина ...-.....м.
5. Изграждане и ремонт на временни извозни горски пътища:
5.1 Тракторни – допустимо разстояние между тях ...-.....м (не по-малко от 40 м), дължина 300 м, широчина 4 м.
5.2 Коларски - разстояние между тях...-....м (не по-малко от 40 м), дължина ..-..м, широчина -. м
6. Просеки за въжени линии: ..-... бр.
допустимо разстояние между просеките .....-..... м., дължина .....-..... м., широчина .....-..... м.
7. Направа на технологични просеки ..-....бр.
допустимо разстояние между тях .....-.....м., дължина .....-.....м., широчина .....-..... м.
8. Изграждане на нови временни складове (бр., площ в ха) .....не се използват.....
.....стари сечища.....
9. Мерки за опазване на оставащите на корен дървета, подраста, младиняка и почвата повалянето и извозването на дървесината през зимата с мек чалко наличие на подраст
10. Начини за почистване на сечището събиране вкупом на клончета - мелчи в сечището
11. Други указания: .....
.....
.....
Да се изнасят битовите отпадъци от сечището извън горските територии на определените за това места.
12. Всички операции по подготвителните и основните работи да се извършват съгласно изискванията на Правилника за здравословни и безопасни условия на труд в горите и правилата за противопожарна безопасност в горите.

ЗАПОЗНАТ с технологичния план: ...../попълва се след издаването на п... ителното за сеч/
Лицето по чл. 108, ал. 2 от ЗГ, на което е издадено позволително за сеч № ..... /.....
....
/ трите имена, подпис, дата -
№ и дата на удостоверението за упражняване на лесовъдска практика: ...

1808

ИНФОРМАЦИОНЕН БЮЛЕТИН

ТП „ДЛС -Тракия"

ГСУ „Козница", Отдел 1026, подотдел „Е"

- Вид и интензивност на сечта Пробирка 20%
- Количество дървесина, предвидена за отсичане 132.05 м³
- Описание на дървостоя /кратко описание на насаждението – правостъбленост, самоокастреност или не, смолодобивано ли е, има ли някакви увреждания на дървесината, пречупени или нападали дървета и т.н./: Окомерна оценка за годността на стъблата 30% годни. Наличие на мъртва дървесина.
- Среден наклон на терена 28° градуса /данни за наклона измерен на терена, като се описват особености, ако има такива/
- Преобладаващо извозно разстояние 150 м., като варира от 0 м до 300 м.
- Наличие на стари извозни пътища, /могат ли да бъдат ползвани и при какви условия или ще се изграждат нови такива - описва се текстово/: има налични стари и ще се направи нов Вр. ГАП
- Особености, специфика при извоза на дървесина /описват се, ако има такива/: чрез извоз съсъс.
- Временен склад /описва се дали е съществуващ или ще се изгражда и количеството дървесина, което може да се складира/: На стар горски път ще се използват подходящи места
- Разстояние от вр.склад до републиканската /общинска/ пътна мрежа - 12 км.
- Кратко описание на пътя от вр.склад до републиканската /общ./ пътна мрежа /състояние на пътя, нужда от ремонт и просветление, преобладаващи наклони, прави или обратни, състояние на наличните съоръжения, въведени ограничения за движение на МПС и др.подобни/: Стабилизиран стар горски път. Нало отроничения

Изготвил: [signature]

г. стр. Д. Калинов

/Фамилия, подпис/

1810

Образец по чл. 53, ал. 6 от НСГ

Изготвил:.....
Митко Енев
/име, фамилия,/ подпис: .....
дата: 17.07.17г.,
№ и дата на удостоверението за упражняване на лесовъдска практика: 5094/20.12.2011г.

Одобрил:.....
[illegible]
име, фамилия,/ подпис: .....
дата: 24.[illegible]
№ и дата на удостоверението за упражняване на лесовъдска практика: 7964/02.10.2012г.

ТЕХНОЛОГИЧЕН ПЛАН № 1..

За добив на дървесина от отдел....1052.....подотдел.....А.....
На ТП ДГС/ДЛС...Гракия.....*/попълва се само за държавни гори/*
Община .....Родопи.....; Землище ....с. Чурен.....;
имот с (кадастрален идентификатор/КВС) №....., */попълва се само за недържавни гори/*

I. Схема за добива на дървесина от насаждението

М 1: 10000

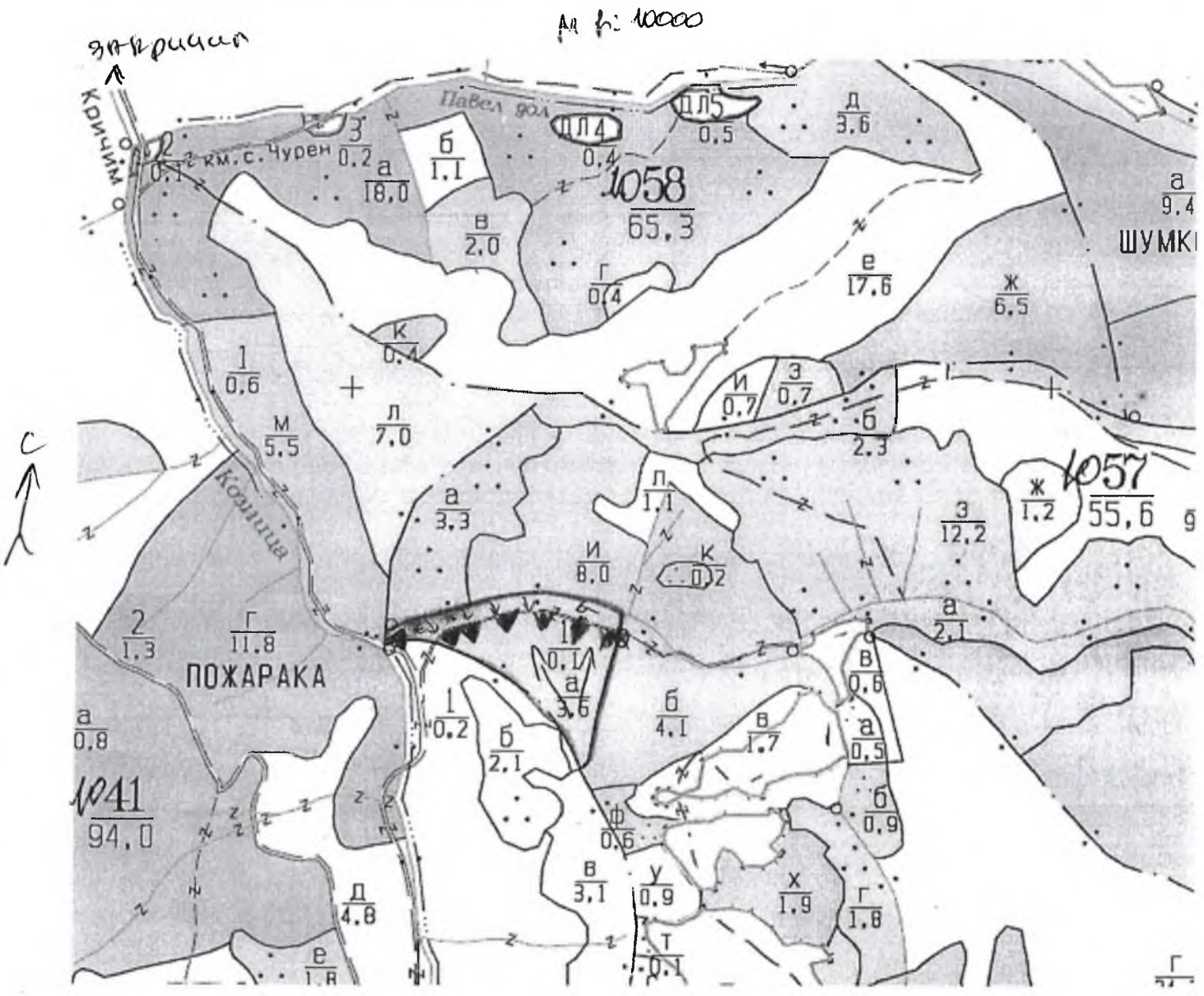

Легенда:

±±±± проектирани коларски вр. извозни пътища	»»»» проектирани тракторни вр. извозни пътища
- - - - - - съществуващи извозни пътища	▲▲▲ временен склад
съществуващ автомобилен път	xxxxxx трасе на въжена линия
технологична просека	проектиран автомобилен път
ГРАНИЦА НА ПОДОТДЕЛА	посока на извоза

Ф - м1 фо за заклеймане с ГСМ и изговъряне на [illegible]

На схемата задължително се нанасят контурите на насаждението/имота, съществуващите и проектирани временни горски пътища, технологичните просеки, просеките за въжени линии, извозни пътища, временни складове както и връзката им със съществуващата автомобилна пътна мрежа.

II. Характеристика на насаждението

1.Вид на сечта ..прореждане...../ интензивност ..15..%
Втори вид сеч ……/ интензивност …….%
2.Площ на подотдела ….3,5…ха Размер на сечището.....3,5..... ха
3. Състав по план/програма.6К10, 2Яв, 2Бб, ГБР, 2Яз действителен.6К10, 2Яв, 2Бб, ГБР, 2Яз, ТРП
5. Запас на 1 ха: с клони……куб.м/ха , без клони ……..куб. м/ха.
6. Среден наклон на терена ..2.8°……градуса.
7. Очакван добив от маркираната дървесина ……97……лежаща маса, куб.м.

дърв. вид / категория						яърв. вид / категория	БУК	ТРП	ГБР	Яз			
едра						дребна						вър-шина	20
средна						дърва	51	38	7	1			

8.Наличие и характеристика на подраста преди сечта (състав, възраст, средна височина, % на покритие) ……
……..

9. Средно извозно разстояние ..150 м...;
10. Други характеристики на насаждението (*токовища, сватбовища, надлесни дървета, сервитути, защитени територии, Натура 2000, защитени видове описани в доклада за гори с висока консервационна стойност, мъртва дървесина, вододайни зони, биологично разнообразие и др.)*
семенно насаждение, средно състояние, равнинен строен
Регулация - попада в ВКС 2, ВКС 3 Б.Ч. 6822 II

III. Технологични указания

1. Дървесината в насаждението да се добива при спазване на технологичната схема по т. 1
2. Сечта ще се извършва с (моторен трион, ръчно, машини; кастренето на отсечените стъбла се извършва: в сечище, на временен склад) ……
……
3. Извозът от сечището до временните складове ще се осъществява с..трактор.....
..на.....ръка.....и.....влачене.....по.....повърхността.....на.....земята.....
на (цели стъбла, дълги/къси секции, сортименти, чипс и др.; с влачене по терена, изцяло натоварени)……..
……
……
4. Проектирани нови горски автомобилни пътища съгласно Наредба 5 за строителството в горските територии без промяна на предназначението им: дължина ….Х….м. широчина ..Х…..м.
5. Изграждане и ремонт на временни извозни горски пътища:
5.1 Тракторни – допустимо разстояние между тях ..Х.....м (не по-малко от 40 м), дължина .Х…м, широчина 4 м.
5.2 Коларски - разстояние между тях..Х.....м (не по-малко от 40 м), дължина .Х..м, широчина Х. м
6. Просеки за въжени линии: ..Х…. бр.
допустимо разстояние между просеките ....Х..... м., дължина ....Х..... м., широчина ....Х..... м.
7. Направа на технологични просеки ....Х....бр.
допустимо разстояние между тях .....Х.....м., дължина ….Х……м., широчина .....Х..... м.
8. Изграждане на нови временни складове (бр., площ в ха) ..Временните складове
..са по същата на пътя.....
9. Мерки за опазване на оставащите на корен дървета, подраста, младиняка и почвата
Правилно бране чрез местата с най-малко подраст……
10. Начини за почистване на сечището Вторичната на кубикът в щабелите..
11. Други указания: Поставяне на предупредителни
информационни табели……
Да се изнасят битовите отпадъци от сечището извън горските територии на определените за това места.
12. Всички операции по подготвителните и основните работи да се извършват съгласно изискванията на Правилника за здравословни и безопасни условия на труд в горите и правилата за противопожарна безопасност в горите.

ЗАПОЗНАТ с технологичния план: ……/попълва се след издаването на позволителното за сеч/
Лицето по чл. 108, ал. 2 от ЗГ, на което е издадено позволително за сеч № .....
……
/ трите имена, подпис, дата - /
№ и дата на удостоверението за упражняване на лесовъдска практика: ……

1810

ИНФОРМАЦИОНЕН БЮЛЕТИН

ТП ДЛС „Тракия"

ГСУ ...Козница..., Отдел ...1052..., подотдел ...А...

- Вид и интензивност на сечта ...прореждане 15%...
- Количество дървесина, предвидена за отсичане ...97 м³...
- Описание на дървостоя /кратко описание на насаждението – правостъбленост, с[illegible]рокастреност или не, смолодобивано ли е, има ли някакви увреждания на дървесината, пречупени или нападали дървета и т.н./: семенно насаждение, с равномерен строеж, уредно състояние

- Среден наклон на терена ..28°.... градуса

/данни за наклона измерен на терена, като се описват особености, ако има такива/

-

- Преобладаващо извозно разстояние ..150....м., като варира от ...0...м до ..300..м.
- Наличие на стари извозни пътища, /могат ли да бъдат ползвани и при какви условия или ще се изграждат нови такива - описва се текстово/: има стари такова

- Особености, специфика при извоза на дървесина /описват се, ако има такива/: Изводът до временните складове ще се извърши с ЖТС, навлачка, на сомар и прехвърляне на ръка.
- Временен склад /описва се дали е съществуващ или ще се изгражда и количеството дървесина, което може да се складира/: Временните складове са разположени по дължината на съществуващия горски път

- Разстояние от вр.склад до републиканската /общинска/ пътна мрежа - 6.....км.
- Кратко описание на пътя от вр.склад до републиканската /общ./ пътна мрежа /състояние на пътя, нужда от ремонт и просветление, преобладаващи наклони, прави или обратни, състояние на наличните съоръжения, въведени ограничения за движение на МПС и др.подобни/: серен, каменлив горски път в уредно състояние нуля ограничения.

Изготвил: Енев [signature]

/Фамилия, подпис/

Образец по чл. 53, ал. 6 от НСГ

Изготвил:.....
Митко Енев
/име, фамилия,/ подпис: .....
дата: 09.10.17 г.,
№ и дата на удостоверението за упражняване на лесовъдска практика: 5094/20.12.2011 г

Одобрил:.....
инж. А.Д. Б. Пиков
име, фамилия,/ подпис: .....
дата: 24.X.2017 г.
№ и дата на удостоверението за упражняване на лесовъдска практика: 7369/02.10.2010 г.

ТЕХНОЛОГИЧЕН ПЛАН № 1

За добив на дървесина от отдел 1052 подотдел Б
На ТП ДГС/ДЛС Тракия /*попълва се само за държавни гори*/
Община Родопи; Землище Турен;
имот с (кадастрален идентификатор/КВС) №....., /*попълва се само за недържавни гори*/

I. Схема за добива на дървесина от насаждението

М 1:10000

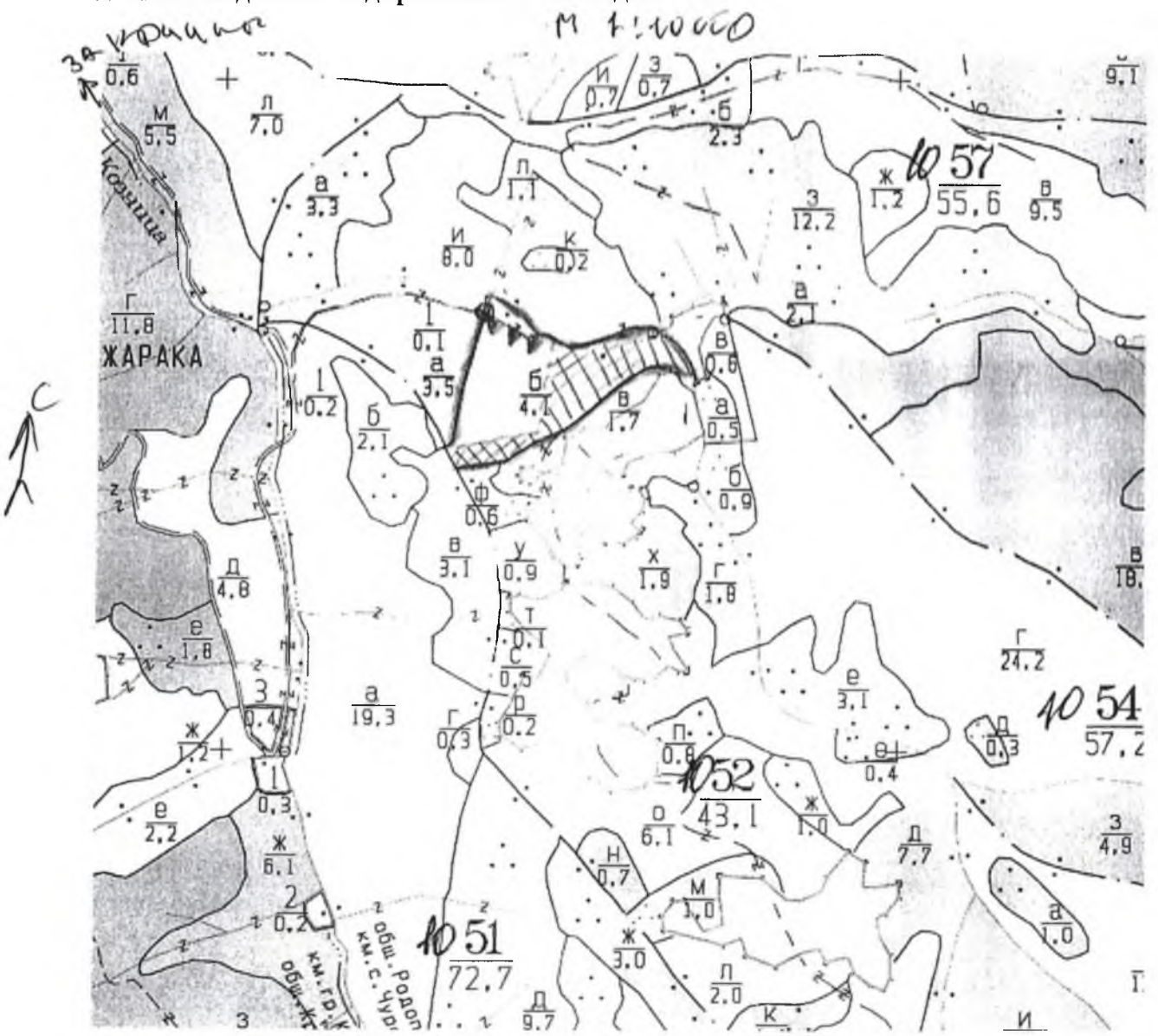

Легенда:

± ± ± ± проектирани коларски вр. извозни пътища	проектирани тракторни вр. извозни пътища
- - - - - - съществуващи извозни пътища	▲ ▲ ▲ временен склад
съществуващ автомобилен път	xxxxxx трасе на въжена линия
технологична просека	=+=+=+= проектиран автомобилен път
граници на подотдела	неизвоина част

На схемата задължително се нанасят контурите на насаждението/имота, съществуващите и проектирани временни горски пътища, технологичните просеки, просеките за въжени линии, извозни пътища, временни складове както и връзката им със съществуващата автомобилна пътна мрежа.

II. Характеристика на насаждението

1.Вид на сечта ...Прореждане.../ интензивност ..20..%
Втори вид сеч ...../ интензивност .....%
2.Площ на подотдела ...4,1....ха Размер на сечището....2,8..... ха
3. Състав по план/програма. 39 г.в. бк 2, дв 1, ТР 6, действителен 39 г.в. бк 2, дв 1, ТР 7.....
5. Запас на 1 ха: с клони.....305.....куб.м/ха , без клони .....229.....куб. м/ха.
6. Среден наклон на терена ...32.....градуса.
7. Очакван добив от маркираната дървесина .....95.....лежаща маса, куб.м

дърв. вид / категория	бук	зел	бб	келяр	трп	дърв. вид / категория	бук	зел	бб	келяр	трп		
едра		23				дребна						вър-	
средна		11				дърва	3	45	1	1	11	шина	18

8.Наличие и характеристика на подраста преди сечта (състав, възраст, средна височина, % на покритие) ...Няма наличие на подраст.....
.....
9. Средно извозно разстояние 100 м...;
10. Други характеристики на насаждението (*токовища, сватбовища, надлесни дървета, сервитути, защитени територии, Натура 2000, защитени видове описани в доклада за гори с висока консервационна стойност, мъртва дървесина, вододайни зони, биологично разнообразие и др.)*
...Няма.....
.....

III. Технологични указания

1. Дървесината в насаждението да се добива при спазване на технологичната схема по т. I
2. Сечта ще се извършва с (моторен трион, ръчно, машини; кастренето на отсечените стъбла се извършва: в сечище, на временен склад) .....ВАТ.....
.....
3. Извозът от сечището до временните складове ще се осъществява с.....ЖТС на сапорави оси.....
.....
на (цели стъбла, дълги/къси секции, сортименти, чипс и др.; с влачене по терена, изцяло натоварени).....
.....
.....
4. Проектирани нови горски автомобилни пътища съгласно Наредба 5 за строителството в горските територии без промяна на предназначението им: дължина .....-.....м. широчина ...-.....м.
5. Изграждане и ремонт на временни извозни горски пътища:
5.1 Тракторни – допустимо разстояние между тях ...-.....м (не по-малко от 40 м), дължина -.....м, широчина 4 м.
5.2 Коларски - разстояние между тях.....-....м (не по-малко от 40 м), дължина ...-.м, широчина ... м
6. Просеки за въжени линии: -..... бр.
допустимо разстояние между просеките .....-..... м., дължина .....-..... м., широчина .....-..... м.
7. Направа на технологични просеки ...-.....бр.
допустимо разстояние между тях .....-.....м., дължина .....-.....м., широчина .....-..... м.
8. Изграждане на нови временни складове (бр., площ в ха) Временните складове.....
на разположени по дължината на пътя.....
9. Мерки за опазване на оставащите на корен дървета, подраста, младиняка и почвата Да не се преминава през него с по-малко подраст.....
10. Начини за почистване на сечището вършината на купчини в сечището.....
11. Други указания: Да не се почвят предупредителни и информационни табели, вършината да не се оставя до оставянията на корен живи дървета.....
Да се изнасят битовите отпадъци от сечището извън горските територии на определените за това места.
12. Всички операции по подготвителните и основните работи да се извършват съгласно изискванията на Правилника за здравословни и безопасни условия на труд в горите и правилата за противопожарна безопасност в горите.

ЗАПОЗНАТ с технологичния план: ...../попълва се след издаването на позволителното за сеч/
Лицето по чл. 108, ал. 2 от ЗГ, на което е издадено позволително за сеч № .....
.....
/ трите имена, подпис, дата - /
№ и дата на удостоверението за упражняване на лесовъдска практика: .....

ИНФОРМАЦИОНЕН БЮЛЕТИН

ТП „ДЛС -Тракия"

ГСУ „Козница", Отдел 1052, подотдел „Б"

- Вид и интензивност на сечта проредително 20%
- Количество дървесина, предвидена за отсичане 95 м3
- Описание на дървостоя /кратко описание на насаждението – правостъбленост, самоокастреност или не, смолодобивано ли е, има ли някакви увреждания на дървесината, пречупени или нападали дървета и т.н./: зугл е в ядро светоглие
- Среден наклон на терена 32 градуса

/данни за наклона измерен на терена, като се описват особености, ако има такива/

- Преобладаващо извозно разстояние 100 м., като варира от 0 м до 200 м.
- Наличие на стари извозни пътища, /могат ли да бъдат ползвани и при какви условия или ще се изграждат нови такива - описва се текстово/: има стари такива
- Особености, специфика при извоза на дървесина /описват се, ако има такива/: извозо ще е сте же на самар или чрез влачене на терена
- Временен склад /описва се дали е съществуващ или ще се изгражда и количеството дървесина, което може да се складира/: има стари ще ствуващи
- Разстояние от вр.склад до републиканската /общинска/ пътна мрежа - 6 км.
- Кратко описание на пътя от вр.склад до републиканската /общ./ пътна мрежа /състояние на пътя, нужда от ремонт и просветление, преобладаващи наклони, прави или обратни, състояние на наличните съоръжения, въведени ограничения за движение на МПС и др.подобни/: в ядро светоглие без ограничения

Изготвил: инж. Ал. Б. Митев

/Фамилия, подпис/

Образец по чл. 53, ал. 6 от НСГ

Изготвил: Пробен Мишев
/име, фамилия,/ подпис:
дата 30.09.16 г.,
№ и дата на удостоверението за упражняване на лесовъдска практика: 1035-2 / 05.01.2012

Одобрил: ...
ИРД. А.Т.Б. Мабо...
име, фамилия,/ подпис:
дата 30.09.2016 г.,
№ и дата на удостоверението за упражняване на лесовъдска практика: 7964/02.10.2012 г.

ТЕХНОЛОГИЧЕН ПЛАН № ....

За добив на дървесина от отдел 1077 подотдел Г
На ТП ~~ДГС~~/ДЛС Тракия /*попълва се само за държавни гори*/
Община Родопи; Землище Скобелево;
имот с (кадастрален идентификатор/КВС) №..., /*попълва се само за недържавни гори*/

I. Схема за добива на дървесина от насаждението

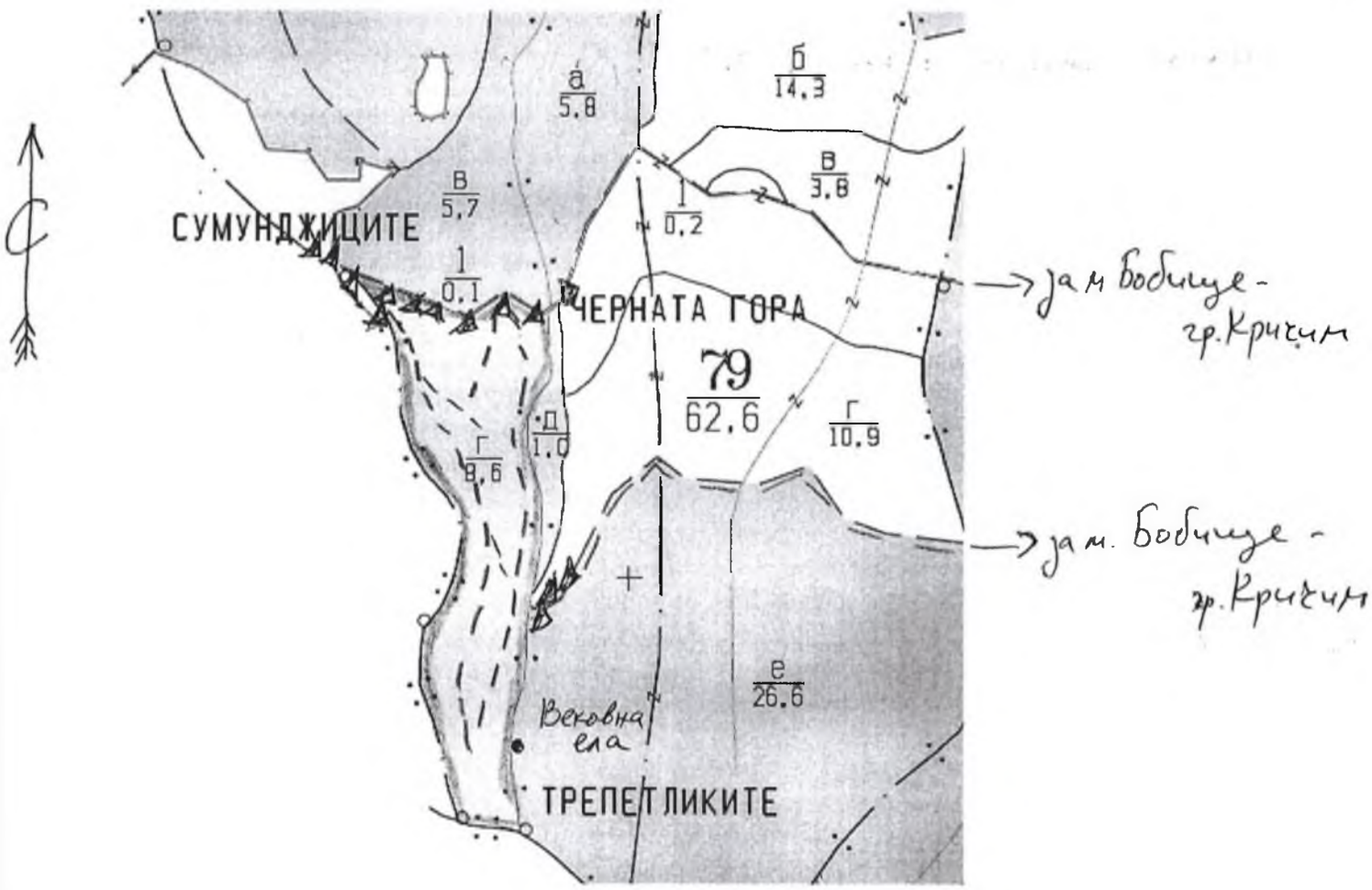

Легенда:

±±±± проектирани коларски вр. извозни пътища	»»»» проектирани тракторни вр. извозни пътища
- - - - - - съществуващи извозни пътища	▲ ▲ ▲ временен склад
съществуващ автомобилен път	xxxxxx трасе на въжена линия
технологична просека	=+=+=+= проектиран автомобилен път
...граници на насаждението.....	.....

На схемата задължително се нанасят контурите на насаждението/имота, съществуващите и проектирани временни горски пътища, технологичните просеки, просеките за въжени линии, извозни пътища, временни складове както и връзката им със съществуващата автомобилна пътна мрежа.

II. Характеристика на насаждението

1.Вид на сечта .....Прореждане...../ интензивност 20 %
Втори вид сеч ...../ интензивност .....%
2.Площ на подотдела ...8,6...ха Размер на сечището....8,6..... ха
3. Състав по план/програма.бк5,см4,трп1,яв,бб,ел,действителен.бк4,см4,трп1,гбр1,яв,бб,ел,вбр,лп
5. Запас на 1 ха: с клони...320.....куб.м/ха , без клони ...245.....куб. м/ха.
6. Среден наклон на терена ...35.....градуса.
7. Очакван добив от маркираната дървесина .....911.....лежаща маса, куб.м.

дърв. вид / категория	бк	см	Тр п	яв	бб	ел	Гбр	вбр	лп		дърв. вид / категория	бк	см	Тр п	яв	бб	ел	Гбр	вбр	лп			
едра	-	26	10	-	-	-	-	-	-		дребна	-	2	-	-	-	-	-	-	-		вър-шина	39
средна	-	22	6	-	-	2	-	-	-		дърва	235	136	140	79	45	9	93	96	10			

8.Наличие и характеристика на подраста преди сечта (състав, възраст, средна височина, % на покритие) .....Нема.....
.....
9. Средно извозно разстояние ..450м.;
10. Други характеристики на насаждението (*токовища, сватбовища, надлесни дървета, сервитути, защитени територии, Натура 2000, защитени видове описани в доклада за гори с висока консервационна стойност, мъртва дървесина, вододайни зони, биологично разнообразие и др.*)
Насаждението попада в ВКС-2, G 4.6 Mixed.
.....

III. Технологични указания

1. Дървесината в насаждението да се добива при спазване на технологичната схема по т. I
2. Сечта ще се извършва с (моторен трион, ръчно, машини; кастренето на отсечените стъбла се извършва: в сечище, на временен склад) моторен трион, кастренето да се извършва в сечището.....
3. Извозът от сечището до временните складове ще се осъществява с ..Животинска сила на къси секции с влачене по терена или
на (цели стъбла, дълги/къси секции, сортименти, чипс и др.; с влачене по терена, изцяло натоварени).....
изцяло натоварени.....
.....
4. Проектирани нови горски автомобилни пътища съгласно Наредба 5 за строителството в горските територии без промяна на предназначението им: дължина ..-...м. широчина ..-...м.
5. Изграждане и ремонт на временни извозни горски пътища:
5.1 Тракторни – допустимо разстояние между тях ..-.....м (не по-малко от 40 м), дължина ..-...м, широчина 4 м.
5.2 Коларски - разстояние между тях..-.....м (не по-малко от 40 м), дължина ..-...м, широчина ..- м
6. Просеки за въжени линии: ..-.... бр.
допустимо разстояние между просеките ..... м., дължина ..... м., широчина ..... м.
7. Направа на технологични просеки ..-.....бр.
допустимо разстояние между тях .....м., дължина .....м., широчина ..... м.
8. Изграждане на нови временни складове (бр., площ в ха) Бр. складове са до камионния път без да затрудняват движението по него.
9. Мерки за опазване на оставащите на корен дървета, подраста, младиняка и почвата При извоза да се опазват от нараняване оставащите дървета.
10. Начини за почистване на сечището ....На кумчини.....
11. Други указания: Да се поставят предупредителни и указателни табели.....
Да се изнасят битовите отпадъци от сечището извън горските територии на определените за това места. !!!
12. Всички операции по подготвителните и основните работи да се извършват съгласно изискванията на Правилника за здравословни и безопасни условия на труд в горите и правилата за противопожарна безопасност в горите.

ЗАПОЗНАТ с технологичния план: ...../попълва се след издаването на позволителното за сеч/
Лицето по чл. 108, ал. 2 от ЗГ, на което е издадено позволително за сеч № .....
.....
/ трите имена, подпис, дата - /
№ и дата на удостоверението за упражняване на лесовъдска практика: .....

1816

ИНФОРМАЦИОНЕН БЮЛЕТИН

ТП ДЛС „Тракия"

ГСУ Скобелево, Отдел 1077, подотдел Г

- Вид и интензивност на сечта Прореждане 20 %
- Количество дървесина, предвидена за отсичане 911 м³ л.м.
- Описание на дървостоя /кратко описание на насаждението – правостъбленост, самоокастреност или не, смолодобивано ли е, има ли някакви увреждания на дървесината, пречупени или нападали дървета и т.н./: Дървостоя е в много състояние, има повреди от минали снегове и снеголом - пречупени и нападали дървета.
- Среден наклон на терена 35 градуса

/данни за наклона измерен на терена, като се описват особености, ако има такива/

- Преобладаващо извозно разстояние 450 м., като варира от 0 м до 700 м.
- Наличие на стари извозни пътища, /могат ли да бъдат ползвани и при какви условия или ще се изграждат нови такива - описва се текстово/: В насаждението има стари извозни пътища, които след почистване могат да бъдат използвани за извоз на дървесината.
- Особености, специфика при извоза на дървесина /описват се, ако има такива/: Дървесината да се извозва с животинска сила чрез влачене или на самар.
- Временен склад /описва се дали е съществуващ или ще се изгражда и количеството дървесина, което може да се складира/: Временните складове са до камионния път. При рампиране да не се затруднява движението по него.
- Разстояние от вр.склад до републиканската /общинска/ пътна мрежа - 15 км.
- Кратко описание на пътя от вр.склад до републиканската /общ./ пътна мрежа /състояние на пътя, нужда от ремонт и просветление, преобладаващи наклони, прави или обратни, състояние на наличните съоръжения, въведени ограничения за движение на МПС и др.подобни/: Пътя от респ. пътна мрежа до вр. складове е в добро състояние. Оптималния маршрут е от 1077 – м. Бобище – гр. Кричим

Изготвил: Л. Минев

/Фамилия, подпис/

Образец по чл. 53, ал. 6 от НСГ

Изготвил: Любен Мицев

/име, фамилия,/ подпис: .....

дата: 09.09.2016 г.

№ и дата на удостоверението за упражняване на лесовъдска практика: 1035-2/05.01.2012

Одобрил: .....

/име, фамилия,/ подпис: .....

дата: 09.09.2016 г.

№ и дата на удостоверението за упражняване на лесовъдска практика: 7964/02.10.2012

ТЕХНОЛОГИЧЕН ПЛАН № ....

За добив на дървесина от отдел 1080 подотдел 9

На ТП ~~ДГС~~/ДЛС Гракия /*попълва се само за държавни гори*/

Община Родопи; Землище с. Скобелево;

имот с (кадастрален идентификатор/КВС) №....., /*попълва се само за недържавни гори*/

I. Схема за добива на дървесина от насаждението

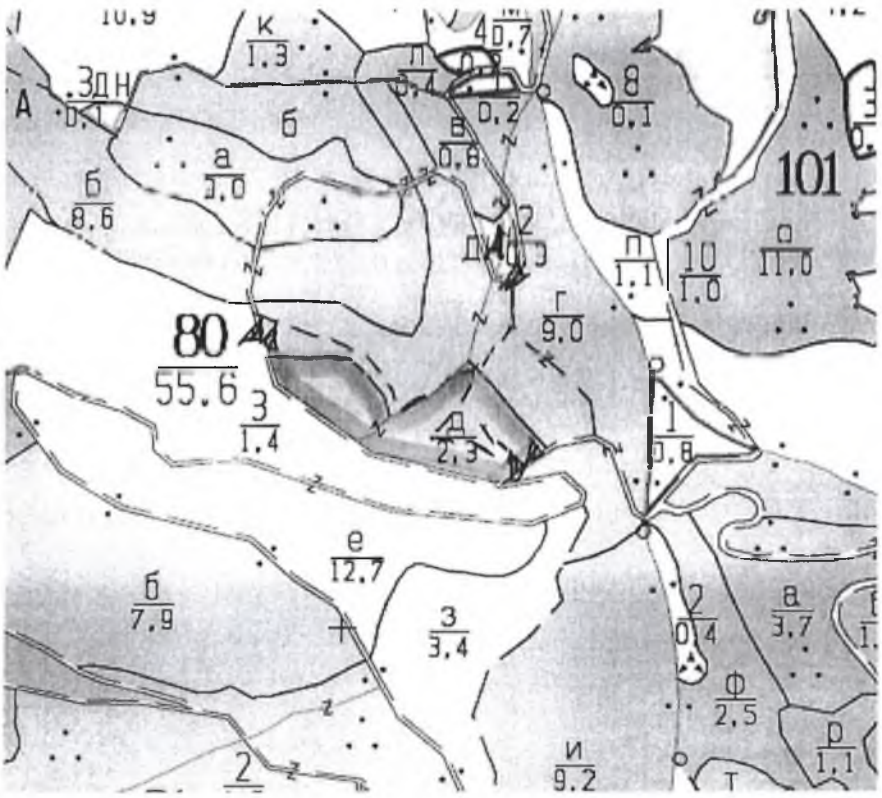

Легенда:

± ± ± ± проектирани коларски вр. извозни пътища	»»»»» проектирани тракторни вр. извозни пътища
- - - - - - съществуващи извозни пътища	▲ ▲ ▲ временен склад
съществуващ автомобилен път	xxxxxx трасе на въжена линия
технологична просека	проектиран автомобилен път
...граници на насаждението.....	.....

На схемата задължително се нанасят контурите на насаждението/имота, съществуващите и проектирани временни горски пътища, технологичните просеки, просеките за въжени линии, извозни пътища, временни складове както и връзката им със съществуващата автомобилна пътна мрежа.

II. Характеристика на насаждението

1.Вид на сечта ..... пробирка ...../ интензивност 10...%
Втори вид сеч ...../ интензивност .....%
2.Площ на подотдела ..2,3...ха Размер на сечището.....2,3..... ха
3. Състав по план/програма 6к 7ела3ясп,1ясп,2бук,0ор действителен 6к 7ела3ясп,1ясп,2бук,0ор.
5. Запас на 1 ха: с клони.....428...куб.м/ха , без клони .....438....куб. м/ха.
6. Среден наклон на терена ....24...градуса.
7. Очакван добив от маркираната дървесина .....137.....лежаща маса, куб.м.

дърв. вид / категория	бк	ела	ясп			дърв. вид / категория	бк	ела	ясп			+ отпад	
едра	4	27	1			дребна	–	–	–			вър-	
средна	–	10	–			дърва	64	24	7			шина	32

8.Наличие и характеристика на подраста преди сечта (състав, възраст, средна височина, % на покритие) .....бк 8, ел 2.....
.....
9. Средно извозно разстояние ....100 м;
10. Други характеристики на насаждението (*токовища, сватбовища, надлесни дървета, сервитути, защитени територии, Натура 2000, защитени видове описани в доклада за гори с висока консервационна стойност, мъртва дървесина, вододайни зони, биологично разнообразие и др.*)
.....насаждението попада в ВКС 4.2.3, G1.6922, ВКС 2.....

III. Технологични указания

1. Дървесината в насаждението да се добива при спазване на технологичната схема по т. I
2. Сечта ще се извършва с (моторен трион, ръчно, машини; кастренето на отсечените стъбла се извършва: в сечище, на временен склад) .....
.....
3. Извозът от сечището до временните складове ще се осъществява с животинска .....
.....силаж или механизирано.....
на (цели стъбла, дълги/къси секции, сортименти, чипс и др.; с влачене по терена, изцяло натоварени).....
.....
.....
4. Проектирани нови горски автомобилни пътища съгласно Наредба 5 за строителството в горските територии без промяна на предназначението им: дължина .....м. широчина .....м.
5. Изграждане и ремонт на временни извозни горски пътища:
5.1 Тракторни – допустимо разстояние между тях .....м (не по-малко от 40 м), дължина 300 .....м, широчина 4 м.
5.2 Коларски - разстояние между тях.....м (не по-малко от 40 м), дължина .....м, широчина ... м
6. Просеки за въжени линии: ..... бр.
допустимо разстояние между просеките ..... м., дължина ..... м., широчина ..... м.
7. Направа на технологични просеки .....бр.
допустимо разстояние между тях .....м., дължина .....м., широчина ..... м.
8. Изграждане на нови временни складове (бр., площ в ха) ..Бр. складове са за.....
.....камионния път.....
9. Мерки за опазване на оставащите на корен дървета, подраста, младиняка и почвата .....Да се опазват оставащите дървета от нараняване.....
10. Начини за почистване на сечището Събиране в купищата на хумусния
11. Други указания: Опазване на маркировката от замърсяване
.....на монтаж.....
Да се изнасят битовите отпадъци от сечището извън горските територии на определените за това места.
12. Всички операции по подготвителните и основните работи да се извършват съгласно изискванията на Правилника за здравословни и безопасни условия на труд в горите и правилата за противопожарна безопасност в горите.

ЗАПОЗНАТ с технологичния план: ...../попълва се след издаването на позволителното за сеч/
Лицето по чл. 108, ал. 2 от ЗГ, на което е издадено позволително за сеч № .....
.....
/ трите имена, подпис, дата - /
№ и дата на удостоверението за упражняване на лесовъдска практика: .....

1816

ИНФОРМАЦИОНЕН БЮЛЕТИН

ТП ДЛС „Тракия"

ГСУ Скобелево, Отдел 1080, подотдел 9

- Вид и интензивност на сечта пробирка 10%
- Количество дървесина, предвидена за отсичане 137 м³
- Описание на дървостоя /кратко описание на насаждението – правостъбленост, самоокастреност или не, смолодобивано ли е, има ли някакви увреждания на дърветата, пречупени или нападали дървета и т.н./:

Правостъблено насаждение с наличие на снеголомна и снеговална маса

- Среден наклон на терена 24 градуса

/данни за наклона измерен на терена, като се описват особености, ако има такива/

Силно пресечен и скалист терен труден за усвояване

- Преобладаващо извозно разстояние 100 м., като варира от 0 м до 200 м.
- Наличие на стари извозни пътища, /могат ли да бъдат ползвани и при какви условия или ще се изграждат нови такива - описва се текстово/:

Има пръсти пътища които след ремонт могат да се използват.

- Особености, специфика при извоза на дървесина /описват се, ако има такива/:
- Временен склад /описва се дали е съществуващ или ще се изгражда и количеството дървесина, което може да се складира/: Вр. складове са до километър път.
- Разстояние от вр.склад до републиканската /общинска/ пътна мрежа - 15 км.
- Кратко описание на пътя от вр.склад до републиканската /общ./ пътна мрежа /състояние на пътя, нужда от ремонт и просветление, преобладаващи наклони, прави или обратни, състояние на наличните съоръжения, въведени ограничения за движение на МПС и др.подобни/:

Черен горски път с малък наклон с пречупка да не се използва в дъждовно време, добро състояние

Изготвил: Л. Минев

/Фамилия, подпис/

Образец по чл. 53, ал. 6 от НСГ

Изготвил: Георги Георгиев
/име, фамилия,/ подпис: ...
дата: 18.10.16 г.,
№ и дата на удостоверението за упражняване на лесовъдска практика: 3373/25.05.2011 г

Одобрил: ...
име, фамилия,/ подпис: ...
дата: 18.10.2016 г.
№ и дата на удостоверението за упражняване на лесовъдска практика: 7364/02.10.2012 г

ТЕХНОЛОГИЧЕН ПЛАН № ....

За добив на дървесина от отдел 1080 подотдел И
На ТП ~~ДГС~~/ДЛС Гракля /*попълва се само за държавни гори*/
Община Родопи; Землище с. Скобелево;
имот с (кадастрален идентификатор/КВС) №....., /*попълва се само за недържавни гори*/

I. Схема за добива на дървесина от насаждението

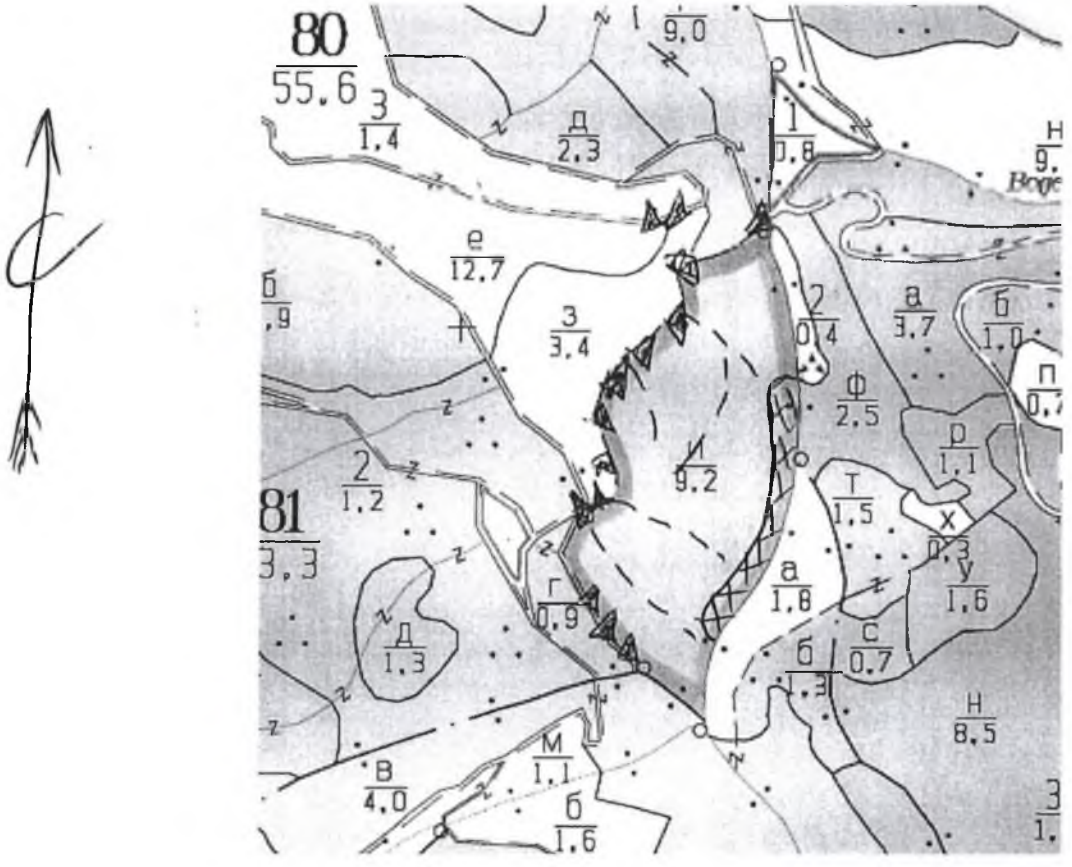

Легенда:

±±±± проектирани коларски вр. извозни пътища	»»»» проектирани тракторни вр. извозни пътища
- - - - - - съществуващи извозни пътища	▲▲▲ временен склад
съществуващ автомобилен път	xxxxxx трасе на въжена линия
технологична просека	=+=+=+= проектиран автомобилен път
...граници на насаждението.....	→→ ...посока на извоз

На схемата задължително се нанасят контурите на насаждението/имота, съществуващите и проектирани временни горски пътища, технологичните просеки, просеките за въжени линии, извозни пътища, временни складове както и връзката им със съществуващата автомобилна пътна мрежа.

XXX – незаконна част

II. Характеристика на насаждението

1.Вид на сечта ..прореждане 20 %/о...../ интензивност 20..%
Втори вид сеч ...../ интензивност .....%
2.Площ на подотдела ....9,2..ха Размер на сечището.....8,6..... ха
3. Състав по план/програма 5.б.4;ела3;бк3;трп, действителен 5.б.4;ела3;бк3;трп;врб.
5. Запас на 1 ха: с клони....276.....куб.м/ха , без клони ..215.....куб. м/ха.
6. Среден наклон на терена ....28...градуса.
7. Очакван добив от маркираната дървесина .....457.....лежаща маса, куб.м.

дърв. вид / категория	б.б.	ела	бк	трп	врб	дърв. вид / категория	б.б.	ела	бк	трп	врб		
едра	4	23	3	6	—	дребна	2	1	—	—	—	вър-	25
средна	21	21	—	2	—	дърва	104	75	158	14	23	шина	

8.Наличие и характеристика на подраста преди сечта (състав, възраст, средна височина, % на покритие) .....
.....
9. Средно извозно разстояние 200 м.;
10. Други характеристики на насаждението (*токовища, сватбовища, надлесни дървета, сервитути, защитени територии, Натура 2000, защитени видове описани в доклада за гори с висока консервационна стойност, мъртва дървесина, вододайни зони, биологично разнообразие и др.*)
Насаждението попада в ВКС 2.
.....

III. Технологични указания

1. Дървесината в насаждението да се добива при спазване на технологичната схема по т. I
2. Сечта ще се извършва с (моторен трион, ръчно, машини; кастренето на отсечените стъбла се извършва: в сечище, на временен склад) .....
.....
3. Извозът от сечището до временните складове ще се осъществява с..трактор.....
...мм жилавлитинска сила на къси секции.....
на (цели стъбла, дълги/къси секции, сортименти, чипс и др.; с влачене по терена, изцяло натоварени).....
.....
.....
4. Проектирани нови горски автомобилни пътища съгласно Наредба 5 за строителството в горските територии без промяна на предназначението им: дължина .....м. широчина .....м.
5. Изграждане и ремонт на временни извозни горски пътища:
5.1 Тракторни – допустимо разстояние между тях .....м (не по-малко от 40 м), дължина .....м, широчина 4 м.
5.2 Коларски - разстояние между тях.....м (не по-малко от 40 м), дължина .....м, широчина ... м
6. Просеки за въжени линии: ..... бр.
допустимо разстояние между просеките ..... м., дължина ..... м., широчина ..... м.
7. Направа на технологични просеки .....бр.
допустимо разстояние между тях .....м., дължина .....м., широчина ..... м.
8. Изграждане на нови временни складове (бр., площ в ха) .....
.....
9. Мерки за опазване на оставащите на корен дървета, подраста, младиняка и почвата Да се опазват от нараняване оставащите дървета
10. Начини за почистване на сечището ...събиране вкъщи кликите
11. Други указания: Опазване на мирлродата от замърсяване
...мм...мазут.....
Да се изнасят битовите отпадъци от сечището извън горските територии на определените за това места.
12. Всички операции по подготвителните и основните работи да се извършват съгласно изискванията на Правилника за здравословни и безопасни условия на труд в горите и правилата за противопожарна безопасност в горите.

ЗАПОЗНАТ с технологичния план: ...../попълва се след издаването на позволителното за сеч/
Лицето по чл. 108, ал. 2 от ЗГ, на което е издадено позволително за сеч № .....
.....
/ трите имена, подпис, дата - /
№ и дата на удостоверението за упражняване на лесовъдска практика: .....

1816

ИНФОРМАЦИОНЕН БЮЛЕТИН

ТП ДЛС „Тракия"

ГСУ Скобелево, Отдел 1080, подотдел И

- Вид и интензивност на сечта пробирка 20%
- Количество дървесина, предвидена за отсичане 457 м³
- Описание на дървостоя /кратко описание на насаждението – правостъбленост, самоокастреност или не, смолодобивано ли е, има ли някакви увреждания на дървесината, пречупени или нападали дървета и т.н./: Насаждението е в сравнително добро състояние. Изведена е пробирка 20%. Ще се добие предимно технологична дървесина и дърва.
- Среден наклон на терена 28 градуса

/данни за наклона измерен на терена, като се описват особености, ако има такива/

- Преобладаващо извозно разстояние 200 м., като варира от 0 м до 400 м.
- Наличие на стари извозни пътища, /могат ли да бъдат ползвани и при какви условия или ще се изграждат нови такива - описва се текстово/: В насаждението съществуват стари коларски пътища които могат да се използват при извоза на дървесината до временните складове.
- Особености, специфика при извоза на дървесина /описват се, ако има такива/: Добитата дървесина ще се извозва до вр. складове с животинска сила или трактор на кръгли секции
- Временен склад /описва се дали е съществуващ или ще се изгражда и количеството дървесина, което може да се складира/: За временни складове ще се ползват празни места покрай пътищата.
- Разстояние от вр.склад до републиканската /общинска/ пътна мрежа - 16 км.
- Кратко описание на пътя от вр.склад до републиканската /общ./ пътна мрежа /състояние на пътя, нужда от ремонт и просветление, преобладаващи наклони, прави или обратни, състояние на наличните съоръжения, въведени ограничения за движение на МПС и др.подобни/: Черен горски път с прав наклон. Да не се ползва по време на дъжд и лошо време. Забранява се движение на МПС с гуми под 40 см

Изготвил: Георгиев

/Фамилия, подпис/

1814

Образец по чл. 53, ал. 6 от НСГ

Изготвил: Ганчо Томев

/име, фамилия,/ подпис: ……

дата: 30.11.17

№ и дата на удостоверението за упражняване на лесовъдска практика: 5858/25.02.2012 год

Одобрил: инж. Н. Б. Питев

име, фамилия,/ подпис: ……

дата: 31.8.2017

№ и дата на удостоверението за упражняване на лесовъдска практика: 7964/02.10.2012 г

ТЕХНОЛОГИЧЕН ПЛАН № ….

За добив на дървесина от отдел **1115**, подотдел **з**

На ТП "ДЛС-Тракия" */попълва се само за държавни гори/*

Община Родоми; Землище Устина;

имот с (кадастрален идентификатор/КВС) №……., */попълва се само за недържавни гори/*

I. Схема за добива на дървесина от насаждението



Скали

котли

място за събиране на отпадъци и зареждане на БМТ

Легенда: извор и защитна ивица около него

± ± ± ± проектирани коларски вр. извозни пътища	⇸⇸⇸⇸ проектирани тракторни вр. извозни пътища
- - - - - - - съществуващи извозни пътища	▲ ▲ ▲ временен склад
═══ съществуващ автомобилен път	xxxxxx трасе на въжена линия
^^^^^^^^ технологична просека	=+=+=+= проектиран автомобилен път
——— граница на подотдел	⇐⇐⇐⇐ проектиран извозен път

На схемата задължително се нанасят контурите на насаждението/имота, съществуващите и проектирани временни горски пътища, технологичните просеки, просеките за въжени линии, извозни пътища, временни складове както и връзката им със съществуващата автомобилна пътна мрежа.

II. Характеристика на насаждението 1814

1.Вид на сечта: **постепенно - котловинна**, интензивност **35**%.
Втори вид сеч ……----------……/ интензивност …….%
2.Площ на подотдела **6.2** ха Размер на сечището **6.2**ха
3. Състав по план/програма: **здб 9, бк.1**, действителен: **здб9, бк 1**
5. Запас на 1 ха: с клони: **144** куб.м/ха , без клони **119** куб. м/ха.
6. Среден наклон на терена **18** градуса.
7. Очакван добив от маркираната дървесина **420** лежаща маса, куб.м.

дърв. вид / категория	Здб	Бк				дърв. вид / категория	Здб	Бк	Гбр	П.кл/ брк			
едра	33	21	-	-	-	дребна	-	-	-	-	-	вър-	54
средна	7	4	-	-	-	дърва	243	90	19	3	-	шина	

8.Наличие и характеристика на подраста преди сечта (състав, възраст, средна височина, % на покритие): На места има наличие на малки групи подраст от смърч и бук, който е в добро състояние, укрепнал.
9. Средно извозно разстояние **150 м.** ;
10. Други характеристики на насаждението (*токовища, сватбовища, надлесни дървета, сервитути, защитени територии, Натура 2000, защитени видове описани в доклада за гори с висока консервационна стойност, мъртва дървесина, ВОДОДАЙНИ ЗОНИ, биологично разнообразие и др.)*

Насаждението попада във ВКС 2 (значими горски територии, формиращи ланшафт от регонално или национално значение)

Препоръки при сечта: Пълнотата на насаждението да не се намалява под 0.5.

III. Технологични указания

1. Дървесината в насаждението да се добива при спазване на технологичната схема по т. I
2. Сечта ще се извършва с моторен трион, кастренето на отсечените стъбла се извършва в сечището.
3. Извозът от сечището до временните складове ще се осъществява **с животинска сила на самар, влачка, на къси секции по сортименти и/или механизирано с трактор на къси секции /сортименти по БДС/.**

(~~цели стъбла~~, ~~дълги~~/къси секции, сортименти, ~~чипс и др.;~~ с влачене по терена, изцяло натоварени)

4. Проектирани нови горски автомобилни пътища съгласно Наредба 5 за строителството в горските територии без промяна на предназначението им: дължина ..-.....м. широчина .-.....м.
5. Изграждане и ремонт на временни извозни горски пътища:
5.1 Тракторни – допустимо разстояние между тях - м (не по-малко от 40 м), дължина 350 м, съществуващи
5.2 Коларски - разстояние между тях...-.....м (не по-малко от 40 м), дължина -.....м, широчина -.м
6. Просеки за въжени линии: .-.... бр.
допустимо разстояние между просеките .....-..... м., дължина ....-..... м., широчина ....-..... м.
7. Направа на технологични просеки ...-....бр.
допустимо разстояние между тях .....-.....м., дължина ....-.....м., широчина .....-..... м.
8. Изграждане на нови временни складове (бр., площ в ха) – няма да се изграждат , дървесината ще се складира на уширенията на съществуващите пътища, граничещи и пресичащи подотела.
9. Мерки за опазване на оставащите на корен дървета, подраста, младиняка и почвата:
При извеждане на сечта и извоза на дървесина да се пазят оставащите на корен дървета, подраст и младиняк от нараняване.
10. Начини за почистване на сечището **събиране вършината на купчини едновременно със сечта извън възобновените участъци с наличие на подраст или младиняк.** в сечището
11. Други указания: **Да се поставят информационни и предупр. табели. Да се оставя от 2 до 10 куб. м. мъртва дървесина/ха.**
Да се изнасят битовите отпадъци от сечището извън горските територии на определените за това места.
12. Всички операции по подготвителните и основните работи да се извършват съгласно изискванията на Правилника за здравословни и безопасни условия на труд в горите и правилата за противопожарна безопасност в горите.

ЗАПОЗНАТ с технологичния план: ……/попълва се след издаването на позволителното за сеч/
Лицето по чл. 108, ал. 2 от ЗГ, на което е издадено позволително за сеч № .....
……
/ трите имена, подпис, дата - /
№ и дата на удостоверението за упражняване на лесовъдска практика: ……

1814

ИНФОРМАЦИОНЕН БЮЛЕТИН

ТП "ДЛС - Тракия"

ГСУ "Скобелево", Отдел 1115, подотдел "з"

- Вид и интензивност на сечта: **постепенно - котловинна 35%.**
- Количество дървесина, предвидена за отсичане **420** куб.м. л. маса.
- Описание на дървостоя /кратко описание на насаждението – правостъбленост, самоокастреност или не, смолодобивано ли е, има ли някакви увреждания на дървесината, пречупени или нападали дървета и т.н./:
  - **Има еденични пречупени стъбла от зимен дъб и бук. Насаждението е в добро санитарно състояние. Има наличие на изключително голямо количество подраст с височина ок. 60-70 см. На скица са разположени местата на заложените котли. В горната част на насаждението има натрупване на каменни блокове, като е отбелязано на картата. Границите на насаждението са обозначени видно на терена с оранжев спрей, а дърветата за сеч са маркирани със черен. Добива на строителна дървесина от категория дърва ще бъде в рамките на 40 % ОЗМ и 60% дърва за горене.**
  -
- Среден наклон на терена **18** градуса.

/данни за наклона измерен на терена, като се описват особености, ако има такива/:

- Преобладаващо извозно разстояние **150** м., като варира от 10 м до 300 м.
- Наличие на стари извозни пътища, /могат ли да бъдат ползвани и при какви условия или ще се изграждат нови такива - описва се текстово/:

През насаждението минава стар извозен път, като същия може да се използва за извоз на дървесината до временните складове, който е предвиден за ремонт.

- Особености, специфика при извоза на дървесина /описват се, ако има такива/:

90 % от дървесината ще се извозва по прав наклон, а останалите 10 % – по обратен наклон. Извозът на дървесината до временните складове да става със животинска сила на самар, влачка, на къси секции по сортименти и/или механизирано с трактор на къси секции /

- Временен склад /описва се дали е съществуващ или ще се изгражда и количеството дървесина, което може да се складира/:

Няма да се изграждат временни складове, дървесината ще се складира на уширенията на съществуващите пътища, пресичащи и граничещи с подотела.

- Разстояние от вр. склад до републиканската /общинска/ пътна мрежа – **10** км.
- Кратко описание на пътя от вр. склад до републиканската /общ./ пътна мрежа /състояние на пътя, нужда от ремонт и просветление, преобладаващи наклони, прави или обратни, състояние на наличните съоръжения, въведени ограничения за движение на МПС и др.подобни/:

Пътя до подотдела е в добро състояние.

Изготвил:
(инж. Евгени Дидов)

1814

Образец по чл. 53, ал. 6 от НСГ

Изготвил: Станко Томов
/име, фамилия./ подпис:
дата: 30.11.2017
№ и дата на удостоверението за упражняване на лесовъдска практика: 5858/23.02.2012 год.

Одобрил: инж. Н. Б. Мирков
име, фамилия./ подпис:
дата: 30.11.2017
№ и дата на удостоверението за упражняване на лесовъдска практика: 7964/02.10.2012 г.

ТЕХНОЛОГИЧЕН ПЛАН № ….

За добив на дървесина от отдел **1115**, подотдел и
На ТП "ДЛС-Тракия" */попълва се само за държавни гори/*
Община Родопи; Землище Устина;
имот с (кадастрален идентификатор/КВС) №……., */попълва се само за недържавни гори/*

I. Схема за добива на дървесина от насаждението

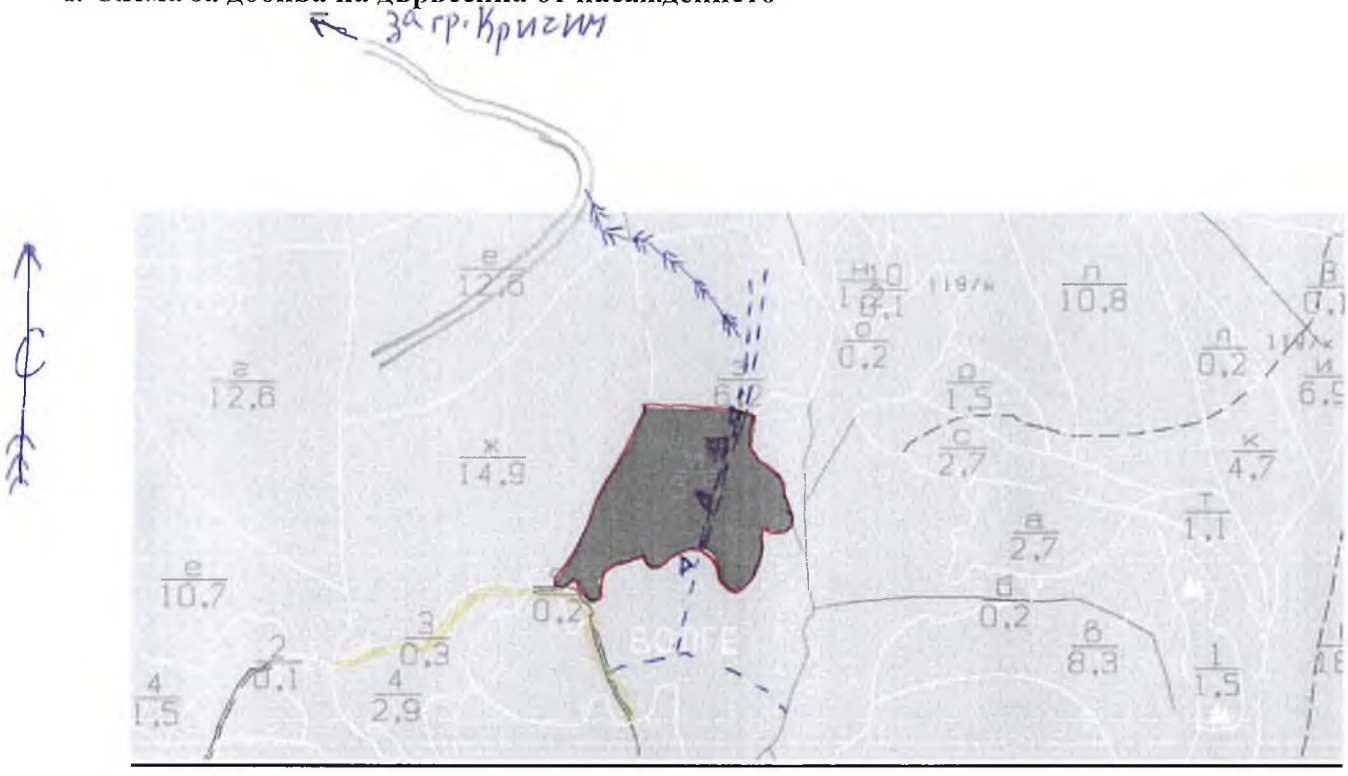

Легенда:

± ± ± ± проектирани коларски вр. извозни пътища	⊕ Място за събиране на отпадъци и зареждане на БМТ
- - - - - - съществуващи извозни пътища	»»»»» проектирани тракторни вр. извозни пътища
═══ съществуващ автомобилен път	▲ ▲ ▲ временен склад
~~ технологична просека	xxxxxx трасе на въжена линия
—— граница на подотдела	=+=+=+= проектиран автомобилен път
	<=== проектиран път за извоз

На схемата задължително се нанасят контурите на насаждението/имота, съществуващите и проектирани временни горски пътища, технологичните просеки, просеките за въжени линии, извозни пътища, временни складове както и връзката им със съществуващата автомобилна пътна мрежа.

1814

II. Характеристика на насаждението

1.Вид на сечта: **групово – постепенна** , интензивност **35%**.
Втори вид сеч ……----------……/ интензивност …….%
2.Площ на подотдела **5.5** ха Размер на сечището **5.5** ха
3. Състав по план/програма: **бк6, гбр3, здб1**, действителен: **бк6, гбр2, здб2**
5. Запас на 1 ха: с клони: **178** куб.м/ха , без клони **158** куб. м/ха.
6. Среден наклон на терена **18** градуса.
7. Очакван добив от маркираната дървесина **248** лежаща маса, куб.м.

дърв. вид / категория	Бк	Здб				дърв. вид / категория	Бк	Здб	Гбр	П.кл			
едра	25	9	-	-	-	дребна	-	-	-	-	-	вър-	24
средна	3	2	-	-	-	дърва	85	62	48	10	-	шина	

8.Наличие и характеристика на подраста преди сечта (състав, възраст, средна височина, % на покритие): На места има наличие на малки групи подраст от смърч и бук, който е в добро състояние, укрепнал.
9. Средно извозно разстояние 1**50 м**. ;
10. Други характеристики на насаждението (*токовища, сватбовища, надлесни дървета, сервитути, защитени територии, Натура 2000, защитени видове описани в доклада за гори с висока консервационна стойност, мъртва дървесина, вододайни зони, биологично разнообразие и др.)*

Насаждението попада във ВКС 2 (значими горски територии, формиращи ланшафт от регонално или национално значение)

Препоръки при сечта: Пълнотата на насаждението да не се намалява под 0.5.

III. Технологични указания

1. Дървесината в насаждението да се добива при спазване на технологичната схема по т. I
2. Сечта ще се извършва с моторен трион, кастренето на отсечените стъбла се извършва в сечището.
3. Извозът от сечището до временните складове ще се осъществява **с животинска сила на самар, влачка, на къси секции по сортименти и/или механизирано с трактор на къси секции**

(~~цели стъбла~~, ~~дълги~~/къси секции, сортименти, ~~чипс и др.;~~ с влачене по терена, изцяло натоварени)

4. Проектирани нови горски автомобилни пътища съгласно Наредба 5 за строителството в горските територии без промяна на предназначението им: дължина ..х……м. широчина .х……м.
5. Изграждане и ремонт на временни извозни горски пътища:
5.1 Тракторни – допустимо разстояние между тях **100** м (не по-малко от 40 м), дължина **350** м, широчина **2.5** м.
5.2 Коларски - разстояние между тях..х.....м (не по-малко от 40 м), дължина .х…м, широчина х.. м
6. Просеки за въжени линии: …х… бр.
допустимо разстояние между просеките ....х.... м., дължина ....х..... м., широчина .....х..... м.
7. Направа на технологични просеки ...х...бр.
допустимо разстояние между тях .....х.....м., дължина ……х……м., широчина .....х..... м.
8. Изграждане на нови временни складове (бр., площ в ха) – няма да се изграждат , дървесината ще се складира на уширенията на съществуващите пътища, граничещи и пресичащи подотела.
9. Мерки за опазване на оставащите на корен дървета, подраста, младиняка и почвата:
При извеждане на сечта и извоза на дървесина да се пазят оставащите на корен дървета, подраст и младиняк от нараняване.
10. Начини за почистване на сечището **събиране вършината на купчини едновременно със сечта извън възобновените участъци с наличие на подраст или младиняк.** – В СЕЧИЩЕТО.
11. Други указания: **Да се поставят информационни и предупр. табели. Да се оставя от 2 до 10 куб. м. мъртва дървесина/ха.**
Да се изнасят битовите отпадъци от сечището извън горските територии на определените за това места.
12. Всички операции по подготвителните и основните работи да се извършват съгласно изискванията на Правилника за здравословни и безопасни условия на труд в горите и правилата за противопожарна безопасност в горите.

ЗАПОЗНАТ с технологичния план: ……/попълва се след издаването на позволителното за сеч/
Лицето по чл. 108, ал. 2 от ЗГ, на което е издадено позволително за сеч № .....
……
/ трите имена, подпис, дата - /
№ и дата на удостоверението за упражняване на лесовъдска практика: …….....

ИНФОРМАЦИОНЕН БЮЛЕТИН

ТП "ДЛС - Тракия"

ГСУ "Скобелево", Отдел 1115, подотдел "и"

- Вид и интензивност на сечта: **групово - постепенна 35%.**
- Количество дървесина, предвидена за отсичане **248** куб.м. л. маса.
- Описание на дървостоя /кратко описание на насаждението – правостъбленост, самоокастреност или не, смолодобивано ли е, има ли някакви увреждания на дървесината, пречупени или нападали дървета и т.н./:

  - **Има еденични пречупени стъбла от зимен дъб и бук. Насаждението е в добро санитарно състояние. Има наличие на изключително голямо количество подраст с височина ок. 60-70 см. Заложени са прозорци равномерно по цялата площ на насаждението с диаметър до 20 м, до 3 бр. на хектар Границите на насаждението са обозначени видно на терена с оранжев спрей, а дърветата за сеч са маркирани със син. Добива на строителна дървесина от категория дърва ще бъде в рамките на 40 % ОЗМ и 60% дърва за горене.**

- Среден наклон на терена **18** градуса.

/данни за наклона измерен на терена, като се описват особености, ако има такива/:

- Преобладаващо извозно разстояние **150** м., като варира от 10 м до 300 м.
- Наличие на стари извозни пътища, /могат ли да бъдат ползвани и при какви условия или ще се изграждат нови такива - описва се текстово/:

През насаждението минава стар извозен път, като същия може да се използва за извоз на дървесината до временните складове, който е предвиден за ремонт.

- Особености, специфика при извоза на дървесина /описват се, ако има такива/:

90 % от дървесината ще се извозва по прав наклон, а останалите 10 % – по обратен наклон. Извозът на дървесината до временните складове да става със животинска сила на самар, влачка, на къси секции по сортименти и/или механизирано с трактор на къси секции / **/.**

- Временен склад /описва се дали е съществуващ или ще се изгражда и количеството дървесина, което може да се складира/:

Няма да се изграждат временни складове, дървесината ще се складира на уширенията на съществуващите пътища, пресичащи и граничещи с подотела.

- Разстояние от вр. склад до републиканската /общинска/ пътна мрежа – **10** км.
- Кратко описание на пътя от вр. склад до републиканската /общ./ пътна мрежа /състояние на пътя, нужда от ремонт и просветление, преобладаващи наклони, прави или обратни, състояние на наличните съоръжения, въведени ограничения за движение на МПС и др.подобни/:

Пътя до подотдела е в добро състояние.

Изготвил:

/ Ст. Тошев /

1814

Образец по чл. 53, ал. 6 от НСГ

Изготвил: Станчо Томов

/име, фамилия./ подпис: .....

дата: 30.11.17 г.,

№ и дата на удостоверението за упражняване на лесовъдска практика: 5858/23.02.2012 год.

Одобрил: инж. Ал. Б. Митов

име, фамилия,/ подпис: .....

дата: 30.11.2017 г.

№ и дата на удостоверението за упражняване на лесовъдска практика: 7969/02.10.2012 г.

ТЕХНОЛОГИЧЕН ПЛАН № ….

За добив на дървесина от отдел **1117**, подотдел **а**

На ТП "ДЛС-Тракия" */попълва се само за държавни гори/*

Община Родопи; Землище Устина;

имот с (кадастрален идентификатор/КВС) №……., */попълва се само за недържавни гори/*

I. Схема за добива на дървесина от насаждението

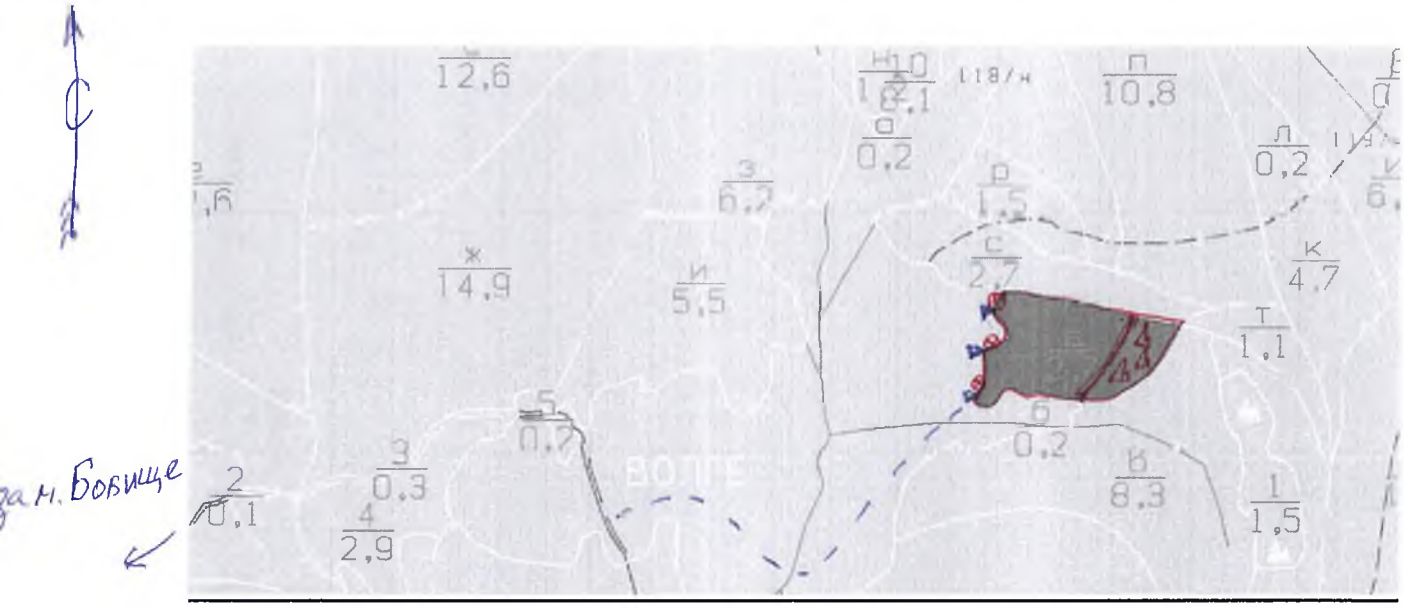

СКАЛИ (скални блокове - 0,9×5) неусвоима площ

място за събиране на отпадъци и зарежданe на БМТ

Легенда:

± ± ± ± проектирани коларски вр. извозни пътища	# # # # проектирани тракторни вр. извозни пътища
- - - - - - съществуващи извозни пътища	▲ ▲ ▲ временен склад
═══ съществуващ автомобилен път	xxxxxx трасе на въжена линия
^^^^^^^ технологична просека	=+=+=+= проектиран автомобилен път
граница на подотдела	.....

На схемата задължително се нанасят контурите на насаждението/имота, съществуващите и проектирани временни горски пътища, технологичните просеки, просеките за въжени линии, извозни пътища, временни складове както и връзката им със съществуващата автомобилна пътна мрежа.

1814

II. Характеристика на насаждението

1.Вид на сечта: **постепенно - котловинна** , интензивност **30**%.
Втори вид сеч ……----------……/ интензивност …….%
2.Площ на подотдела **2.7** ха Размер на сечището **1.8** ха
3. Състав по план/програма: **здб6, бк2, вгбр1, кл1**, действителен: **здб6, бк2, вгбр1, кл1**
5. Запас на 1 ха: с клони: **157** куб.м/ха , без клони **133** куб. м/ха.
6. Среден наклон на терена **17** градуса.
7. Очакван добив от маркираната дървесина **72** лежаща маса, куб.м.

дърв. вид / категория	Здб	Бк	вгбр			дърв. вид / категория	Здб	Бк	вгбр				
едра	-	4	-	-	-	дребна	-	-	-	-	-	вър-	11
средна	-	-	-	-	-	дърва	7	24	37	-	-	шина	

8.Наличие и характеристика на подраста преди сечта (състав, възраст, средна височина, % на покритие): На места има наличие на малки групи подраст от смърч и бук, който е в добро състояние, укрепнал.
9. Средно извозно разстояние 1**00 м**. ;
10. Други характеристики на насаждението (*токовища, сватбовища, надлесни дървета, сервитути, защитени територии, Натура 2000, защитени видове описани в доклада за гори с висока консервационна стойност, мъртва дървесина, вододайни зони, биологично разнообразие и др.)*

Насаждението попада във ВКС 2 (значими горски територии, формиращи ланшафт от регионално или националио значение)

Препоръки при сечта: Пълнотата на насаждението да не се намалява под 0.5.

III. Технологични указания

1. Дървесината в насаждението да се добива при спазване на технологичната схема по т. I
2. Сечта ще се извършва с моторен трион, кастренето на отсечените стъбла се извършва в сечището.
3. Извозът от сечището до временните складове ще се осъществява **с животинска сила на самар, влачка, на къси секции по сортименти и/или механизирано с трактор на къси секции**

(~~цели стъбла~~, ~~дълги~~/къси секции, сортименти, ~~чипс и др.~~; с влачене по терена, изцяло натоварени)

4. Проектирани нови горски автомобилни пътища съгласно Наредба 5 за строителството в горските територии без промяна на предназначението им: дължина ..Х.....м. широчина ...Х....м.
5. Изграждане и ремонт на временни извозни горски пътища:
5.1 Тракторни – допустимо разстояние между тях..Х. м (не по-малко от 40 м), дължина Х... м, широчина Х.. м.
5.2 Коларски - разстояние между тях.....Х...м (не по-малко от 40 м), дължина ..Х..м, широчина Х. м
6. Просеки за въжени линии: ….Х.. бр.
допустимо разстояние между просеките ...Х..... м., дължина ....Х..... м., широчина ....Х..... м.
7. Направа на технологични просеки ...Х....бр.
допустимо разстояние между тях .....Х.....м., дължина ….Х……м., широчина .....Х..... м.
8. Изграждане на нови временни складове (бр., площ в ха) – няма да се изграждат , дървесината ще се складира на уширенията на съществуващите пътища, граничещи и пресичащи подотела.
9. Мерки за опазване на оставащите на корен дървета, подраста, младиняка и почвата:
При извеждане на сечта и извоза на дървесина да се пазят оставащите на корен дървета, подраст и младиняк от нараняване.
10. Начини за почистване на сечището **събиране вършината на купчини едновременно със сечта извън възобновените участъци с наличие на подраст или младиняк.** → В СЕЧИЩЕТО
11. Други указания: **Да се поставят информационни и предупр. табели. Да се оставя от 2 до 10 куб. м. мъртва дървесина/ха.**
Да се изнасят битовите отпадъци от сечището извън горските територии на определените за това места.
12. Всички операции по подготвителните и основните работи да се извършват съгласно изискванията на Правилника за здравословни и безопасни условия на труд в горите и правилата за противопожарна безопасност в горите.

ЗАПОЗНАТ с технологичния план: ……/попълва се след издаването на позволителното за сеч/
Лицето по чл. 108, ал. 2 от ЗГ, на което е издадено позволително за сеч № .....
……
/ трите имена, подпис, дата - /
№ и дата на удостоверението за упражняване на лесовъдска практика: ……

1814

ИНФОРМАЦИОНЕН БЮЛЕТИН

ТП "ДЛС - Тракия"

ГСУ "Скобелево", Отдел 1117, подотдел "а"

- Вид и интензивност на сечта: **постепенно - котловинна 30%.**
- Количество дървесина, предвидена за отсичане **72** куб.м. л. маса.
- Описание на дървостоя /кратко описание на насаждението – правостъбленост, самоокастреност или не, смолодобивано ли е, има ли някакви увреждания на дървесината, пречупени или нападали дървета и т.н./:
  - **Има еденични пречупени стъбла от зимен дъб и бук. Насаждението е в лошо санитарно състояние. Няма наличие на подраст или е пренебрежимо малко. В горната част на насаждението има натрупване на каменни блокове, като е отбелязано на картата, кото редуцират площас 9 декара. Границите на насаждението са обозначени видно на терена с оранжев спрей, а дърветата за сеч са маркирани със син. Добива на строителна дървесина от категория дърва ще бъде в рамките на 60 % ОЗМ и 40% дърва за горене – предвид високия среден диаметър, наличието на напукана кора в основата и по стеблото на бука.**
  -
- Среден наклон на терена **17** градуса.

/данни за наклона измерен на терена, като се описват особености, ако има такива/:

- Преобладаващо извозно разстояние **100** м., като варира от 10 м до 200 м.
- Наличие на стари извозни пътища, /могат ли да бъдат ползвани и при какви условия или ще се изграждат нови такива - описва се текстово/:

  До насаждението се стига по стар камионен път.
- Особености, специфика при извоза на дървесина /описват се, ако има такива/:

Дървесината ще се извозва по прав наклон. Извозът на дървесината до временните складове да става със животинска сила на самар, влачка, на къси секции по сортименти и/или механизирано с трактор на къси секции

- Временен склад /описва се дали е съществуващ или ще се изгражда и количеството дървесина, което може да се складира/:

  Няма да се изграждат временни складове, дървесината ще се складира на уширенията на съществуващите пътища, пресичащи и граничещи с подотела.
- Разстояние от вр. склад до републиканската /общинска/ пътна мрежа – **10** км.
- Кратко описание на пътя от вр. склад до републиканската /общ./ пътна мрежа /състояние на пътя, нужда от ремонт и просветление, преобладаващи наклони, прави или обратни, състояние на наличните съоръжения, въведени ограничения за движение на МПС и др.подобни/:

  Пътя до подотдела е в сравнително добро състояние.

Изготвил:

(Ст. Тошев)

181К

Образец по чл. 53, ал. 6 от НСГ

Изготвил:.....
инж. Ат. Б. Питев
/име, фамилия,/ подпис: .....
дата: 5.XII.2017г.
№ и дата на удостоверението за упражняване на лесовъдска практика: 7964/02.10.2017г.

Одобрил:.....
инж. Бонидара Василева
име, фамилия,/ подпис: .....
дата: 05.12.17 г.,
№ и дата на удостоверението за упражняване на лесовъдска практика: 89.03/07.02.Вг

ТЕХНОЛОГИЧЕН ПЛАН № ....

За добив на дървесина от отдел 10 ..... подотдел „6" .....
На ТП ~~ДЕС~~/ДЛС „Трафиц" с. Стругло ...../*попълва се само за държавни гори*/
Община ..... Родопи .....; Землище ... Скобелево .....;
имот с (кадастрален идентификатор/КВС) №....., /*попълва се само за недържавни гори*/

I. Схема за добива на дървесина от насаждението

М 1:10000

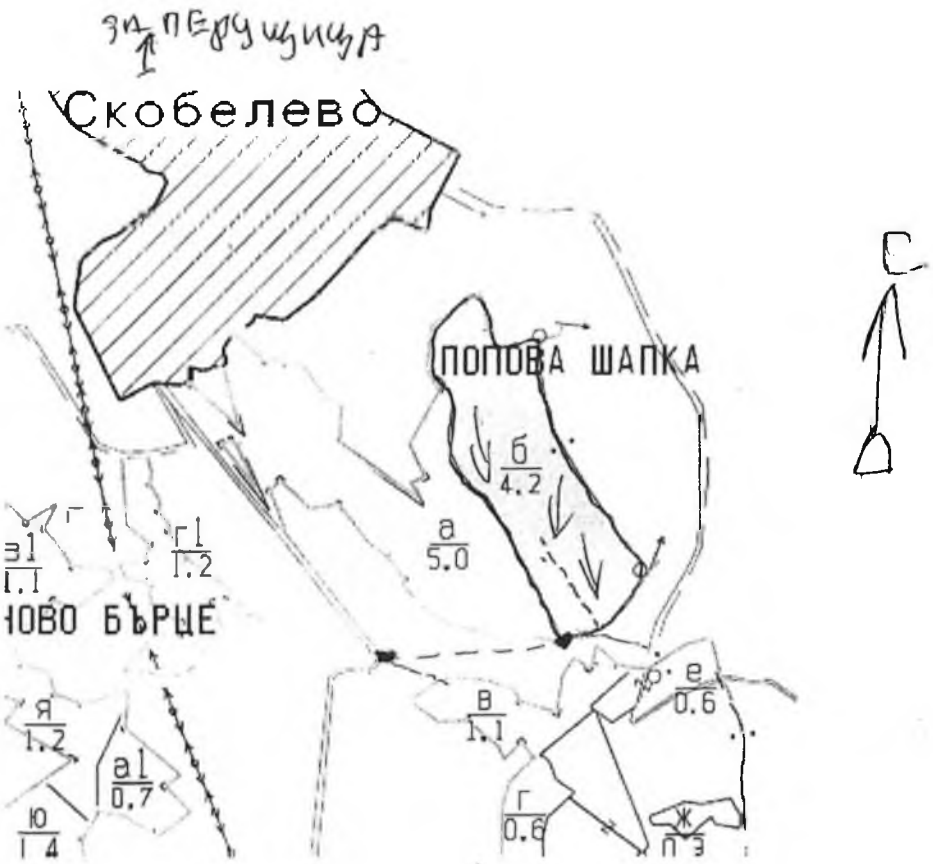

Легенда:

± ± ± ± проектирани коларски вр. извозни пътища	»-»-»-» проектирани тракторни вр. извозни пътища
-·-·- съществуващи извозни пътища	▲ ▲ ▲ временен склад
========= съществуващ автомобилен път	xxxxxx трасе на въжена линия
^^^^^^^ технологична просека	=+=+=+= проектиран автомобилен път
⟶ просека извоз	⟶ ПРАН. ДЕЧИЩЕ

На схемата задължително се нанасят контурите на насаждението/имота, съществуващите и проектирани временни горски пътища, технологичните просеки, просеките за въжени линии, извозни пътища, временни складове както и връзката им със съществуващата автомобилна пътна мрежа.

II. Характеристика на насаждението

1.Вид на сечта ...подбирна.../ интензивност 25 %
Втори вид сеч ..../ интензивност .....%
2.Площ на подотдела 4.2 ...ха Размер на сечището.. 4,2..... ха
3. Състав по план/програма...5Б10,,5В ..., действителен...5Б10;,5В .....
5. Запас на 1 ха: с клони. 168 ..куб.м/ха , без клони .. 225 ..куб. м/ха.
6. Среден наклон на терена ...12.....градуса.
7. Очакван добив от маркираната дървесина .. ..лежаща маса, куб.м.

първ. вид / категория	5Б	5В				първ. вид / категория	5Б	5К				
едра	4	т				дребна	1	т				вър-
средна	10	+				дърва	32	49				шина

8.Наличие и характеристика на подраста преди сечта (състав, възраст, средна височина, % на покритие) .....не.....
.....
9. Средно извозно разстояние 150.....;
10. Други характеристики на насаждението (*токовища, сватбовища, надлесни дървета, сервитути, защитени територии, Натура 2000, защитени видове описани в доклада за гори с висока консервационна стойност, мъртва дървесина, вододайни зони, биологично разнообразие и др.)*
.....вр. 2,3 ; вирусайчев зимен.....
.....

III. Технологични указания

1. Дървесината в насаждението да се добива при спазване на технологичната схема по т. I
2. Сечта ще се извършва с (моторен трион, ръчно, машини; кастренето на отсечените стъбла се извършва: в сечище, на временен склад) БТ на земеделски пътища
.....дърветата ще бъдат изс бъдат в сечища.....
3. Извозът от сечището до временните складове ще се осъществява с.....ръчно.....
.....сортименти в клади.....
на (цели стъбла, дълги/къси секции, сортименти, чипс и др.; с влачене по терена, изцяло натоварени).....
.....
.....
4. Проектирани нови горски автомобилни пътища съгласно Наредба 5 за строителството в горските територии без промяна на предназначението им: дължина ...не....м. широчина ...не....м.
5. Изграждане и ремонт на временни извозни горски пътища:
5.1 Тракторни – допустимо разстояние между тях ...не.....м (не по-малко от 40 м), дължина ...не...м, широчина 4 м.
5.2 Коларски - разстояние между тях.....не.....м (не по-малко от 40 м), дължина ..не..м, широчина ..не м
6. Просеки за въжени линии: ...не.. бр.
допустимо разстояние между просеките ....не..... м., дължина ....не..... м., широчина .....не..... м.
7. Направа на технологични просеки ...не...бр.
допустимо разстояние между тях .....не.....м., дължина .....не....м., широчина .....не..... м.
8. Изграждане на нови временни складове (бр., площ в ха) ...няма нови временни складове.....
.....
9. Мерки за опазване на оставащите на корен дървета, подраста, младиняка и почвата
.....чрез правилно извозни средства.....
10. Начини за почистване на сечището ...чрез събиране в купчини на пътища и сечища
11. Други указания: .....
.....чл. 84 от ЗЛОД.....
Да се изнасят битовите отпадъци от сечището извън горските територии на определените за това места.
12. Всички операции по подготвителните и основните работи да се извършват съгласно изискванията на Правилника за здравословни и безопасни условия на труд в горите и правилата за противопожарна безопасност в горите.

ЗАПОЗНАТ с технологичния план: ...../попълва се след издаването на позволителното за сеч/
Лицето по чл. 108, ал. 2 от ЗГ, на което е издадено позволително за сеч № .....

1818

ИНФОРМАЦИОНЕН БЮЛЕТИН

ТП „ДЛС -Тракия"

ГСУ „Скобелево", Отдел 10 59, подотдел „Б"

- Вид и интензивност на сечта пробирка
- Количество дървесина, предвидена за отсичане 96 м3
- Описание на дървостоя /кратко описание на насаждението – правостъбленост, самоокастреност или не, смолодобивано ли е, има ли някакви увреждания на дървесината, пречупени или нападали дървета и т.н./: в Жидро състояние, правостъблен ББ, а Бк е за дърва за отрев. Водоохранна зона.
- Среден наклон на терена 18 градуса

/данни за наклона измерен на терена, като се описват особености, ако има такива/

- Преобладаващо извозно разстояние 150 м., като варира от 0 м до 300 м.
- Наличие на стари извозни пътища, /могат ли да бъдат ползвани и при какви условия или ще се изграждат нови такива - описва се текстово/: има стари такива, които ще се използват
- Особености, специфика при извоза на дървесина /описват се, ако има такива/: на асортименти насамир и влочки със
- Временен склад /описва се дали е съществуващ или ще се изгражда и количеството дървесина, което може да се складира/: има стари такива
- Разстояние от вр.склад до републиканската /общинска/ пътна мрежа - 0.5 км.
- Кратко описание на пътя от вр.склад до републиканската /общ./ пътна мрежа /състояние на пътя, нужда от ремонт и просветление, преобладаващи наклони, прави или обратни, състояние на наличните съоръжения, въведени ограничения за движение на МПС и др.подобни/: земен ГАП. Има ограничение до 23 т. и без транспорт в събота и неделя

Изготвил: инж. А+Б Петров

/Фамилия, подпис/

1816

Образец по чл. 53, ал. 6 от НСГ

Изготвил:.....
инж. Н. Б. Пиков
/име, фамилия,/ подпис: .....
дата: 5.XII.2017г.
№ и дата на удостоверението за упражняване на лесовъдска практика: 7964/02.10.2012г.

Одобрил:.....
инж. Богдана Василева
име, фамилия,/ подпис: .....
дата: 05.12.17 г.,
№ и дата на удостоверението за упражняване на лесовъдска практика: 8903/07.09.13г.

ТЕХНОЛОГИЧЕН ПЛАН № ....

За добив на дървесина от отдел 10 99 подотдел „В"
На ТП ~~ДГС~~/ДЛС „Гранич" с. Струма /*попълва се само за държавни гори*/
Община „Родопи"; Землище Скобелево;
имот с (кадастрален идентификатор/КВС) №....., /*попълва се само за недържавни гори*/

I. Схема за добива на дървесина от насаждението

М 1:10000

за перущица



Легенда:

± ± ± ± проектирани коларски вр. извозни пътища	»»»»» проектирани тракторни вр. извозни пътища
— · — — съществуващи извозни пътища	▲ ▲ ▲ временен склад
═══ съществуващ автомобилен път	xxxxxx трасе на въжена линия
^^^^^^^ технологична просека	=+=+=+= проектиран автомобилен път
→ посока извоз	⬭ граница сечище

На схемата задължително се нанасят контурите на насаждението/имота, съществуващите и проектирани временни горски пътища, технологичните просеки, просеките за въжени линии, извозни пътища, временни складове както и връзката им със съществуващата автомобилна пътна мрежа.

II. Характеристика на насаждението

1.Вид на сечта ...дребна.../ интензивност 20...%
Втори вид сеч ...../ интензивност .....%
2.Площ на подотдела ..1.1...ха Размер на сечището..1,1..... ха
3. Състав по план/програма....5Б8 ;Бк2...., действителен....5Б8 ;Бк2.....
5. Запас на 1 ха: с клони. 322 ....куб.м/ха , без клони .268.....куб. м/ха.
6. Среден наклон на терена ...4-8....градуса.
7. Очакван добив от маркираната дървесина .....67 м³.....лежаща маса, куб.м.

първ. вид / категория	5Б	Бк				първ. вид / категория	5Б	Бк				
едра	4	2				дребна	х	х				вър-
средна	2	х				дърва	13	46				шина

8.Наличие и характеристика на подраста преди сечта (състав, възраст, средна височина, % на покритие) .....не.....
.....
9. Средно извозно разстояние . 5.0....;
10. Други характеристики на насаждението (*токовища, сватбовища, надлесни дървета, сервитути, защитени територии, Натура 2000, защитени видове описани в доклада за гори с висока консервационна стойност, мъртва дървесина, вододайни зони, биологично разнообразие и др.)*
.....ВКС 2,3 ; Вододайна зона.....
.....

III. Технологични указания

1. Дървесината в насаждението да се добива при спазване на технологичната схема по т. I
2. Сечта ще се извършва с (моторен трион, ръчно, машини; кастренето на отсечените стъбла се извършва: в сечище, на временен склад) ..с БМТ..на ос.ртиментът..първичната дървесина ще бъде в сечищ.....
3. Извозът от сечището до временните складове ще се осъществява с..трактор на сек.рната в.ички
на (цели стъбла, дълги/къси секции, сортименти, чипс и др.; с влачене по терена, изцяло натоварени).....
.....
.....
4. Проектирани нови горски автомобилни пътища съгласно Наредба 5 за строителството в горските територии без промяна на предназначението им: дължина ..х.....м. широчина ..х.....м.
5. Изграждане и ремонт на временни извозни горски пътища:
5.1 Тракторни – допустимо разстояние между тях ...х.....м (не по-малко от 40 м), дължина ..х...м, широчина 4 м.
5.2 Коларски - разстояние между тях..х.....м (не по-малко от 40 м), дължина ..х.м, широчина х м
6. Просеки за въжени линии: ..х.... бр.
допустимо разстояние между просеките ..х..... м., дължина ..х..... м., широчина .....х..... м.
7. Направа на технологични просеки х.....бр.
допустимо разстояние между тях ...х.....м., дължина ....х.....м., широчина .....х..... м.
8. Изграждане на нови временни складове (бр., площ в ха) ..нови места ще се прибе.....
.....
9. Мерки за опазване на оставащите на корен дървета, подраста, младиняка и почвата .....чрез пространствени.....
10. Начини за почистване на сечището ..чрез сл.де.но отвозване на мин. суровини в сечищ.....
11. Други указания: .....
.....ще се поставят инф. табели.....
Да се изнасят битовите отпадъци от сечището извън горските територии на определените за това места.
12. Всички операции по подготвителните и основните работи да се извършват съгласно изискванията на Правилника за здравословни и безопасни условия на труд в горите и правилата за противопожарна безопасност в горите.

ЗАПОЗНАТ с технологичния план: ...../попълва се след издаването на позволителното за сеч/
Лицето по чл. 108, ал. 2 от ЗГ, на което е издадено позволително за сеч № .....

1818

ИНФОРМАЦИОНЕН БЮЛЕТИН

ТП „ДЛС -Тракия"

ГСУ „Свобелево", Отдел 1099, подотдел „В"

- Вид и интензивност на сечта прибирко
- Количество дървесина, предвидена за отсичане 67 м3
- Описание на дървостоя /кратко описание на насаждението – правостъбленост, самоокастреност или не, смолодобивано ли е, има ли някакви увреждания на дървесината, пречупени или нападали дървета и т.н./: бб е в добро състояние, е БК е за дървизе отрев. Вододайназона.
- Среден наклон на терена 18 градуса

/данни за наклона измерен на терена, като се описват особености, ако има такива/

- Преобладаващо извозно разстояние 50 м., като варира от 0 м до 100 м.
- Наличие на стари извозни пътища, /могат ли да бъдат ползвани и при какви условия или ще се изграждат нови такива - описва се текстово/: има стари такива
- Особености, специфика при извоза на дървесина /описват се, ако има такива/: сме ЦС на сапор или чрезвлачене по терен
- Временен склад /описва се дали е съществуващ или ще се изгражда и количеството дървесина, което може да се складира/: има съществуващи такова около ТП
- Разстояние от вр.склад до републиканската /общинска/ пътна мрежа - 0.1 км.
- Кратко описание на пътя от вр.склад до републиканската /общ./ пътна мрежа /състояние на пътя, нужда от ремонт и просветление, преобладаващи наклони, прави или обратни, състояние на наличните съоръжения, въведени ограничения за движение на МПС и др.подобни/: има ограничение до 23 т и без тренеторі в събата и неделя

Изготвил: инж. Ал. В. Петов

/Фамилия, подпис/

1803

Образец по чл. 53, ал. 6 от НСГ

Изготвил: Николай Стрехин-пом.лесн.

/име, фамилия,/ подпис: .....

дата: 17.11.2017 г.,

№ и дата на удостоверението за упражняване на лесовъдска практика: 6774/ 25.06.2012

Одобрил: инж. Валентин Александров

име, фамилия,/ подпис: .....

дата: 19.11.2017 г.,

№ и дата на удостоверението за упражняване на лесовъдска практика: 7963/02.10.2012 г.

ТЕХНОЛОГИЧЕН ПЛАН № 1

За добив на дървесина от отдел.....198.....подотдел.....г.....

На ТП ~~ДГС~~/ДЛС.....Тракия...../*попълва се само за държавни гори*/

Община .....Брезово.....; Землище .....Върбен.....;

имот с (кадастрален идентификатор/КВС) №....., /*попълва се само за недържавни гори*/

I. Схема за добива на дървесина от насаждението

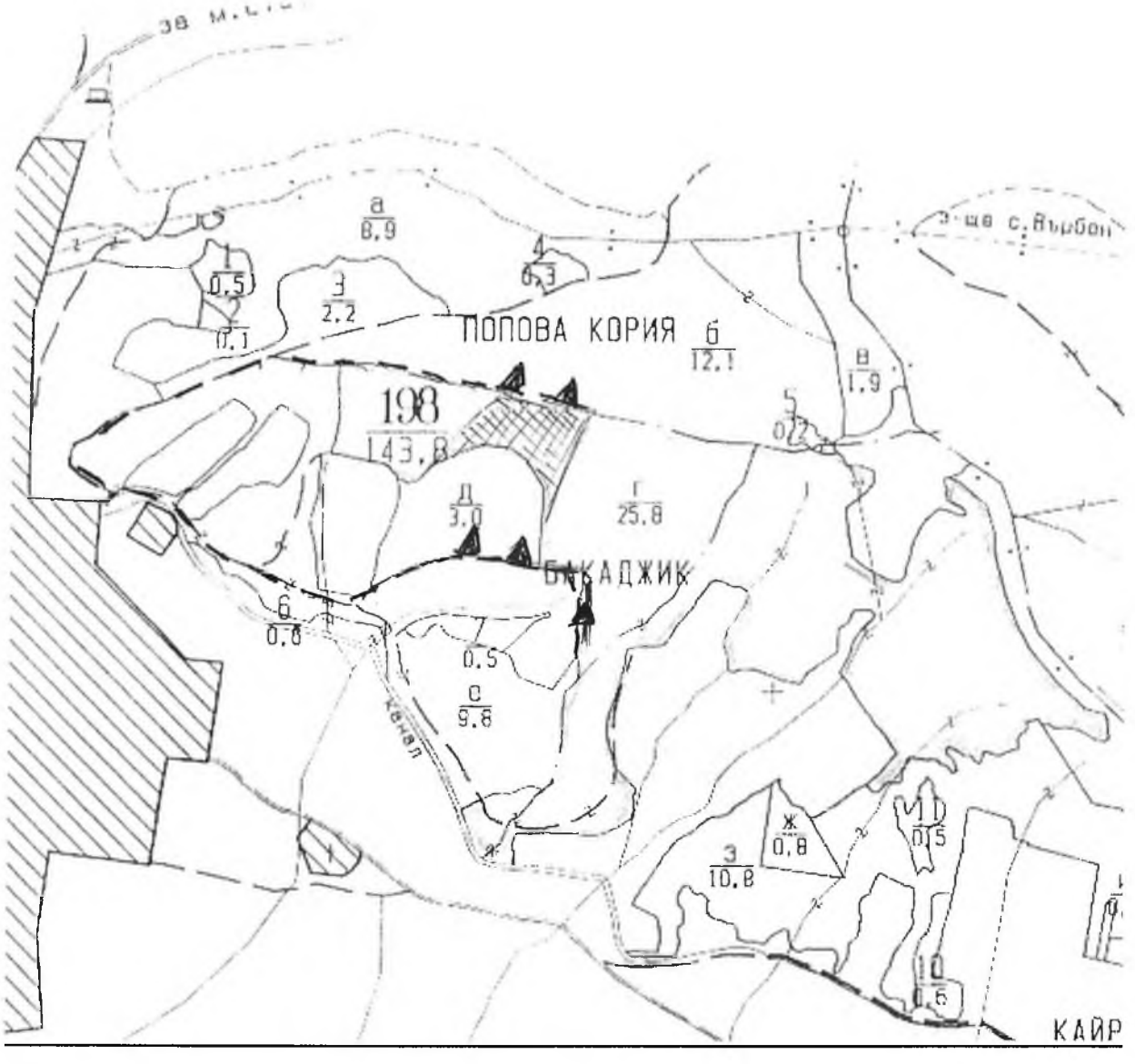

Легенда:

- ± ± ± ± проектирани коларски вр. извозни пътища
- ------ съществуващи извозни пътища
- ======= съществуващ автомобилен път
- ^^^^^^^ технологична просека
- ГР. НА КАСАНДЕНИЕ
- »»»»» проектирани тракторни вр. извозни пътища
- ▲ ▲ ▲ временен склад
- xxxxxx трасе на въжена линия
- =+=+=+= проектиран автомобилен път
- ГРАНИЦА НА СЕЧИЩЕ

На схемата задължително се нанасят контурите на насаждението/имота, съществуващите и проектирани временни горски пътища, технологичните просеки, просеките за въжени линии, извозни пътища, временни складове както и връзката им със съществуващата автомобилна пътна мрежа.

II. Характеристика на насаждението

1.Вид на сечта : санитарна...../ интензивност 20…..%
Втори вид сеч изсичане на подлеса от кгбр с матер.добив……/ интензивност 100% /
2.Площ на подотдела …25,8…ха Размер на сечището.....2,0 ха
3. Състав по план/програма… бл 7,кдб 3,кгбр,мждр ; действителен бл 7,кдб 3,кгбр,мждр
5. Запас на 1 ха: с клони...40…куб.м/ха , без клони ……36…..куб. м/ха.
6. Среден наклон на терена……13……градуса.
7. Очакван добив от маркираната дървесина ……39……лежаща маса, куб.м.

дърв. вид / категория				ярв. вид / категория	Бл	кгбр					
едра				дребна						вър-шина	
средна				дърва	37	2					

8.Наличие и характеристика на подраста преди сечта (състав, възраст, средна височина, % на покритие) – бл,кдб,семенен и издънков,на петна и групи, височ.0,10-0,50 м,10-20 % покритие
9. Средно извозно разстояние …..250..м....;
10. Други характеристики на насаждението (*токовища, сватбовища, надлесни дървета, сервитути, защитени територии, Натура 2000, защитени видове описани в доклада за гори с висока консервационна стойност, мъртва дървесина, ВОДОДАЙНИ ЗОНИ, биологично разнообразие и др.)*- ***не попада в Натура 2000,но е във ВКС 2,с наличие на паднала мъртва дървесина***

III. Технологични указания

1. Дървесината в насаждението да се добива при спазване на технологичната схема по т. I
2. Сечта ще се извършва с (моторен трион, ръчно, машини; кастренето на отсечените стъбла ще се извършва: в сечище, ~~на временен склад~~), разкройването на сортименти също ще се извършва в сечището……
3. Извозът от сечището до временните складове ще се осъществява с…… **животинска сила на самар и каруца, изцяло натоварени за дължини до 2м и ръчно прехвърляне** (цели стъбла, дълги/къси секции, сортименти, чипс и др.; с влачене по терена, изцяло натоварени)-
4. Проектирани нови горски автомобилни пътища съгласно Наредба 5 за строителството в горските територии без промяна на предназначението им: дължина …-……м. широчина …-……м.
5. Изграждане и ремонт на временни извозни горски пътища:
5.1 Тракторни – допустимо разстояние между тях-..50..м (не по-малко от 40 м), дължина м широчина 4 м.
5.2 Коларски - разстояние между тях.....-....м (не по-малко от 40 м), дължина ..-…м, широчина .-.. м
6. Просеки за въжени линии: …-…. бр.
допустимо разстояние между просеките .....-..... м., дължина .....-..... м., широчина .....-..... м.
7. Направа на технологични просеки .....-...бр.
допустимо разстояние между тях .....-.....м., дължина ……-……м., широчина .....-..... м.
8. Изграждане на нови временни складове (бр., площ в ха) - не
9. Мерки за опазване на оставащите на корен дървета, подраста, младиняка и почвата:
Съобразяване посоката на поваляне и извоз с оставащия дървостой.
10. Начини за почистване на сечището: **събиране вършината на купчинки в сечището.**
11. Други указания: да се спазва Заповед № 198 на ЮЦДП Смолян и приложение № 3 за ГВКС. Прилагам приложението и Заповедта.
Да се изнасят битовите отпадъци от сечището извън горските територии на определените за това места.
12. Всички операции по подготвителните и основните работи да се извършват съгласно изискванията на Правилника за здравословни и безопасни условия на труд в горите и правилата за противопожарна безопасност в горите.

ЗАПОЗНАТ с технологичния план: ……/попълва се след издаването на позволителното за сеч/
Лицето по чл. 108, ал. 2 от ЗГ, на което е издадено позволително за сеч № .....
……
/ трите имена, подпис, дата - /
№ и дата на удостоверението за упражняване на лесовъдска практика: ……

1803

ИНФОРМАЦИОНЕН БЮЛЕТИН

ТП "ДЛС-Тракия", ГСУ "Златосел", Отдел 198, подотдел "г"

- Вид и интензивност на сечта - **санитарна - 20 %.**

- Количество дървесина, предвидена за отсичане - **39 куб.м.**

- Описание на дървостоя:

/кратко описание на насаждението – правостъбленост, самоокастреност или не, смолодобивано ли е, има ли някакви увреждания на дървесината, пречупени или нападали дървета и т.н./:

Дървостоят маркиран за сеч е смесено широколистно насаждение от благу,космат дъб и кгбр, в недобро състояние. Маркираната дървесина е основно от изсъхнали и съхнещи дървета от благун и космат дъб, годна основно за дърва за огрев. Маркирано е цялото насаждение.

- Среден наклон на терена - **13 градуса. Приемлив терен,изпъстрен с подраст и с кгбр.**

/данни за наклона измерен на терена, като се описват особености, ако има такива/

Преобладаващо извозно разстояние 250 м., като варира от 200 м. до 400 м.

- Наличие на стари извозни пътища,

/могат ли да бъдат ползвани и при какви условия или ще се изграждат нови такива - описва се текстово/:

Няма налични извозни пътища в обекта и дървесината ще се извозва до временните складове,разположени покрай наличния полски път в съседство с насаждението.

- Особености, специфика при извоза на дървесина /описват се, ако има такива/:

Извозът на дървесина ще се извърши с ЖТС - на самар с прав наклон до пътя. Технология – кастрене и разкройване на сортименти в сечището съгласно БДС.

- Временен склад:

/описва се дали е съществ. или ще се изгражда и количеството дървесина, което може да се складира/:

За временни складове ще се използват свободните площи покрай наличния път. Може да се складират около 20 м3.

- Разстояние от вр. складове до републиканската /общинска/ асфалтова пътна мрежа – **1 км.**

- Кратко описание на пътя от вр. складове до републиканската /общ./ пътна мрежа /състояние на пътя, нужда от ремонт и просветление, преобладаващи наклони, прави или обратни, състояние на наличните съоръжения, въведени ограничения за движение на МПС и др. подобни/: от складовете до асфалтовата пътна мрежа, транспорта ще се осъществява по черен път, в добро състояние.

Изготвил:

(инж.В.Александров)

(Име, Фамилия, подпис)

1003

Образец по чл. 53, ал. 6 от НСГ

Изготвил: Николай Стрехин-пом.лесн.

/име, фамилия,/ подпис: .....

дата: 08.11.2017 г.,

№ и дата на удостоверението за упражняване на лесовъдска практика: 6774/ 25.06.2012

Одобрил: инж. Валентин Александров

име, фамилия,/ подпис: .....

дата: 19.11.2017 г.,

№ и дата на удостоверението за упражняване на лесовъдска практика: 796/02.10.2012 г.

ТЕХНОЛОГИЧЕН ПЛАН № 1.

За добив на дървесина от отдел.....198.....подотдел.....д.....

На ТП ~~ДГС~~/ДЛС.....Тракия...../*попълва се само за държавни гори*/

Община .....Брезово.....; Землище .....Върбен.....;

имот с (кадастрален идентификатор/КВС) №....., /*попълва се само за недържавни гори*/

I. Схема за добива на дървесина от насаждението

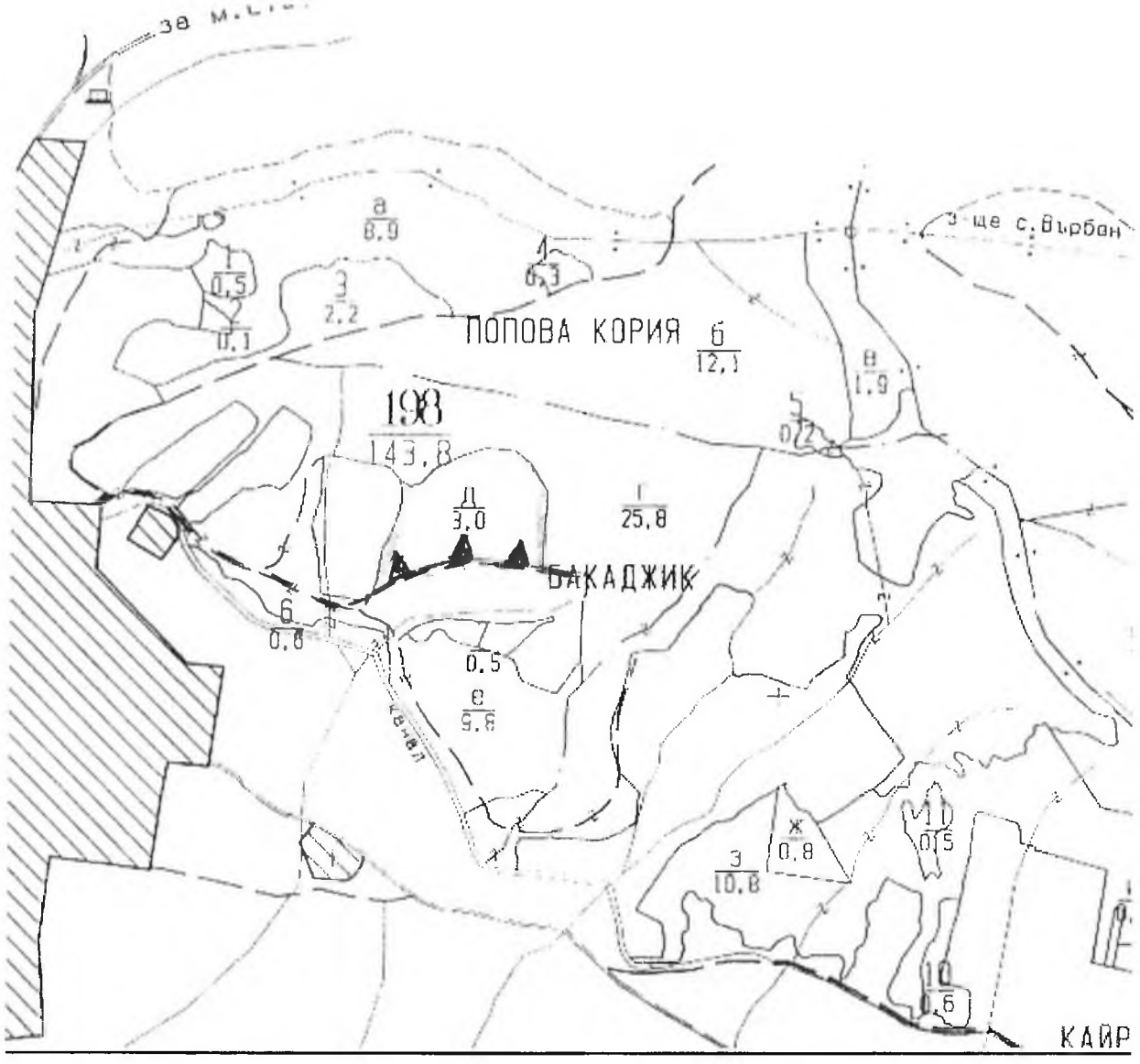

Легенда:

- проектирани коларски вр. извозни пътища
- съществуващи извозни пътища
- съществуващ автомобилен път
- технологична просека
- гр. ка насаждение
- проектирани тракторни вр. извозни пътища
- временен склад
- трасе на въжена линия
- проектиран автомобилен път
- .....

На схемата задължително се нанасят контурите на насаждението/имота, съществуващите и проектирани временни горски пътища, технологичните просеки, просеките за въжени линии, извозни пътища, временни складове както и връзката им със съществуващата автомобилна пътна мрежа.

II. Характеристика на насаждението

1.Вид на сечта : санитарна...../ интензивност 30…..%
Втори вид сеч изсичане на подлеса от кгбр с матер.добив……/ интензивност 100% /
2.Площ на подотдела …3,0…ха Размер на сечището.....3,0 ха
3. Състав по план/програма… бл 7,кдб 3,кгбр,мждр ; действителен бл 7,кдб 3,кгбр,мждр
5. Запас на 1 ха: с клони...40…куб.м/ха , без клони ……36…..куб. м/ха.
6. Среден наклон на терена……14……градуса.
7. Очакван добив от маркираната дървесина ……63……лежаща маса, куб.м.

дърв. вид / категория				дърв. вид / категория	бл	кгбр					
едра				дребна						вър-	
средна				дърва	58	5				шина	

8.Наличие и характеристика на подраста преди сечта (състав, възраст, средна височина, % на покритие) – бл,кдб,семенен и издънков,на петна и групи, височ.0,10-1,50 м,50-60 % покритие
9. Средно извозно разстояние …..150..м....;
10. Други характеристики на насаждението (*токовища, сватбовища, надлесни дървета, сервитути, защитени територии, Натура 2000, защитени видове описани в доклада за гори с висока консервационна стойност, мъртва дървесина, вододайни зони, биологично разнообразие и др.)*- ***не попада в Натура 2000,но е във ВКС 2,с наличие на паднала мъртва дървесина***

III. Технологични указания

1. Дървесината в насаждението да се добива при спазване на технологичната схема по т. I
2. Сечта ще се извършва с (моторен трион, ~~ръчно,-машинни;~~ кастренето на отсечените стъбла ще се извършва! в сечище, ~~на временен склад~~), разкройването на сортименти също ще се извършва в сечището……
3. Извозът от сечището до временните складове ще се осъществява с…… **животинска сила на самар или каруца, изцяло натоварени за дължини до 2м** (цели стъбла, дълги/къси секции, сортименти, чипс и др.; с влачене по терена, изцяло натоварени)-
4. Проектирани нови горски автомобилни пътища съгласно Наредба 5 за строителството в горските територии без промяна на предназначението им: дължина …-……м. широчина …-……м.
5. Изграждане и ремонт на временни извозни горски пътища:

5.1 Тракторни – допустимо разстояние между тях-..50..м (не по-малко от 40 м), дължина м широчина 4 м.

5.2 Коларски - разстояние между тях.....-....м (не по-малко от 40 м), дължина ..-…м, широчина .-.. м

6. Просеки за въжени линии: …-…. бр.
допустимо разстояние между просеките .....-..... м., дължина .....-..... м., широчина .....-..... м.
7. Направа на технологични просеки .....-...бр.
допустимо разстояние между тях .....-.....м., дължина ……-……м., широчина .....-..... м.
8. Изграждане на нови временни складове (бр., площ в ха) - не
9. Мерки за опазване на оставащите на корен дървета, подраста, младиняка и почвата:
Съобразяване посоката на поваляне и извоз с оставащия дървостой и наличния подраст.
10. Начини за почистване на сечището: **събиране върхината на купчинки в сечището.**
11. Други указания: да се спазва Заповед № 198 на ЮЦДП Смолян и приложение № 3 за ГВКС. Прилагам приложението и Заповедта.
Да се изнасят битовите отпадъци от сечището извън горските територии на определените за това места.
12. Всички операции по подготвителните и основните работи да се извършват съгласно изискванията на Правилника за здравословни и безопасни условия на труд в горите и правилата за противопожарна безопасност в горите.

ЗАПОЗНАТ с технологичния план: ……/попълва се след издаването на позволителното за сеч/
Лицето по чл. 108, ал. 2 от ЗГ, на което е издадено позволително за сеч № .....
……
/ трите имена, подпис, дата - /
№ и дата на удостоверението за упражняване на лесовъдска практика: .....

1803

ИНФОРМАЦИОНЕН БЮЛЕТИН

ТП "ДЛС-Тракия", ГСУ "Златосел", Отдел 198, подотдел "д"

- Вид и интензивност на сечта - **санитарна - 30 %.**

- Количество дървесина, предвидена за отсичане - **63 куб.м.**

- Описание на дървостоя:

/кратко описание на насаждението – правостъбленост, самоокастреност или не, смолодобивано ли е, има ли някакви увреждания на дървесината, пречупени или нападали дървета и т.н./:

Дървостоят маркиран за сеч е смесено широколистно насаждение от благун,космат дъб и кгбр, в недобро състояние. Маркираната дървесина е основно от изсъхнали и съхнещи дървета от благун и космат дъб, годна основно за дърва за огрев. Маркирано е цялото насаждение.

- Среден наклон на терена - **13 градуса. Приемлив терен,изпъстрен с подраст и с кгбр.**

/данни за наклона измерен на терена, като се описват особености, ако има такива/

Преобладаващо извозно разстояние 150 м., като варира от 50 м. до 250 м.

- Наличие на стари извозни пътища,

/могат ли да бъдат ползвани и при какви условия или ще се изграждат нови такива - описва се текстово/:

Няма налични извозни пътища в обекта и дървесината ще се извозва до временните складове,разположени покрай наличния полски път в съседство с насаждението.

Особености, специфика при извоза на дървесина /описват се, ако има такива/:

Извозът на дървесина ще се извърши с ЖТС на самар с прав наклон до пътя. Технология – кастрене и разкройване на сортименти в сечището съгласно БДС.

- Временен склад:

/описва се дали е съществ. или ще се изгражда и количеството дървесина, което може да се складира/:

За временни складове ще се използват свободните площи покрай наличния път. Може да се складират около 20 м3.

- Разстояние от вр. складове до републиканската /общинска/ асфалтова пътна мрежа – **1 км.**

- Кратко описание на пътя от вр. складове до републиканската /общ./ пътна мрежа /състояние на пътя, нужда от ремонт и просветление, преобладаващи наклони, прави или обратни, състояние на наличните съоръжения, въведени ограничения за движение на МПС и др. подобни/: от складовете до асфалтовата пътна мрежа, транспорта ще се осъществява по черен път, в добро състояние.

Изготвил: **(инж.В.Александров)**

(Име, Фамилия, подпис)

1803

Образец по чл. 53, ал. 6 от НСГ

Изготвил: Николай Стрехин-пом.лесн.

/име, фамилия,/ подпис: .....

дата: 17.11.2017 г.,

№ и дата на удостоверението за упражняване на лесовъдска практика: 6774/ 25.06.2012

Одобрил: инж. Валентин Александров

име, фамилия,/ подпис: .....

дата: 19.11.2017 г.,

№ и дата на удостоверението за упражняване на лесовъдска практика: 7965/02.10.2012 г.

ТЕХНОЛОГИЧЕН ПЛАН № 1

За добив на дървесина от отдел.....198.....подотдел.....е.....

На ТП ~~ДГС~~/ДЛС.....Тракия...../*попълва се само за държавни гори*/

Община .....Брезово.....; Землище .....Върбен.....;

имот с (кадастрален идентификатор/КВС) №....., /*попълва се само за недържавни гори*/

I. Схема за добива на дървесина от насаждението

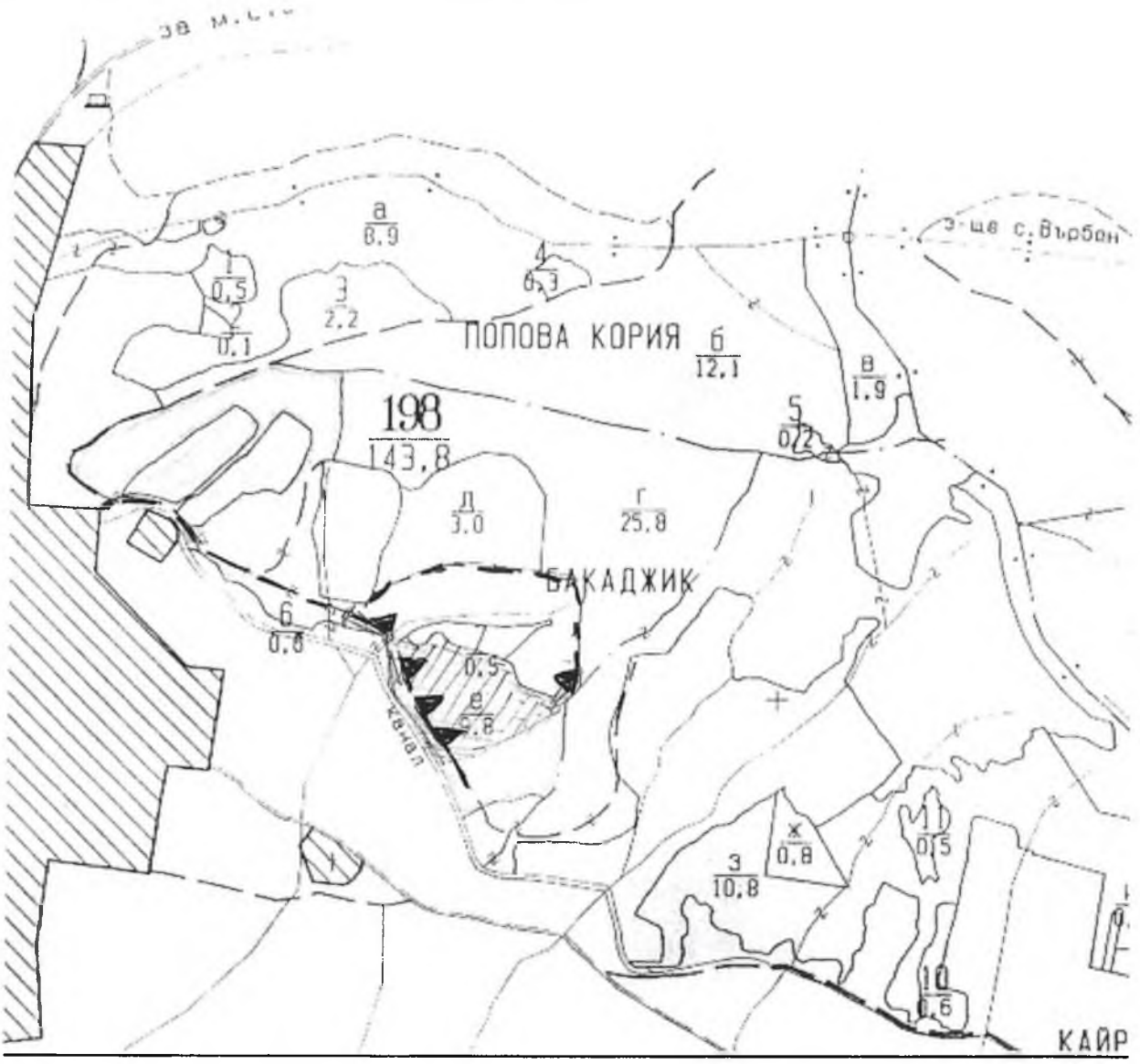

Легенда:

± ± ± ± проектирани коларски вр. извозни пътища	проектирани тракторни вр. извозни пътища
- - - - - - съществуващи извозни пътища	▲ ▲ ▲ временен склад
съществуващ автомобилен път	xxxxxx трасе на въжена линия
технологична просека	=+=+=+= проектиран автомобилен път
гр. на насаждение	гр. на сечище

На схемата задължително се нанасят контурите на насаждението/имота, съществуващите и проектирани временни горски пътища, технологичните просеки, просеките за въжени линии, извозни пътища, временни складове както и връзката им със съществуващата автомобилна пътна мрежа.

II. Характеристика на насаждението

1.Вид на сечта : санитарна...../ интензивност 30…..%
Втори вид сеч изсичане на подлеса от кгбр с матер.добив……/ интензивност 100% /
2.Площ на подотдела …9,8…ха Размер на сечището.....4,0 ха
3. Състав по план/програма… бл 7,кдб 3,кгбр,мждр ; действителен бл 7,кдб 3,кгбр,мждр
5. Запас на 1 ха: с клони...47…куб.м/ха , без клони ……42…..куб. м/ха.
6. Среден наклон на терена……12……градуса.
7. Очакван добив от маркираната дървесина …..55 ….лежаща маса, куб.м.

дърв. вид / категория				дърв. вид / категория	бл	кгбр					
едра				дребна						вър-	
средна				дърва	49	6				шина	

8.Наличие и характеристика на подраста преди сечта (състав, възраст, средна височина, % на покритие) – бл,кдб,семенен и издънков,на петна и групи, височ.0,10-1,50 м,30-40 % покритие
9. Средно извозно разстояние …..150..м....;
10. Други характеристики на насаждението (*токовища, сватбовища, надлесни дървета, сервитути, защитени територии, Натура 2000, защитени видове описани в доклада за гори с висока консервационна стойност, мъртва дървесина, вододайни зони, биологично разнообразие и др.)*- ***не попада в Натура 2000,но е във ВКС 2,с наличие на паднала мъртва дървесина***

III. Технологични указания

1. Дървесината в насаждението да се добива при спазване на технологичната схема по т. I
2. Сечта ще се извършва с (моторен трион, ръчно, машинно; построното на отсечените стъбла ще се извършва: в сечище, ~~на временен склад~~), разкройването на сортименти също ще се извършва в сечището……
3. Извозът от сечището до временните складове ще се осъществява с…… **животинска сила на самар или каруца, изцяло натоварени за дължини до 2м** (цели стъбла, дълги/къси секции, сортименти, чипс и др.; с влачене по терена, изцяло натоварени)-
4. Проектирани нови горски автомобилни пътища съгласно Наредба 5 за строителството в горските територии без промяна на предназначението им: дължина …-……м. широчина …-……м.
5. Изграждане и ремонт на временни извозни горски пътища:
5.1 Тракторни – допустимо разстояние между тях-..50..м (не по-малко от 40 м), дължина м широчина 4 м.
5.2 Коларски - разстояние между тях.....-....м (не по-малко от 40 м), дължина ..-…м, широчина ..-.. м
6. Просеки за въжени линии: …-…. бр.
допустимо разстояние между просеките .....-..... м., дължина .....-..... м., широчина .....-..... м.
7. Направа на технологични просеки .....-...бр.
допустимо разстояние между тях .....-.....м., дължина ……-……м., широчина .....-..... м.
8. Изграждане на нови временни складове (бр., площ в ха) - не
9. Мерки за опазване на оставащите на корен дървета, подраста, младиняка и почвата:
Съобразяване посоката на поваляне и извоз с оставащия дървостой и наличния подраст.
10. Начини за почистване на сечището: **събиране върхината на купчинки в сечището.**
11. Други указания: да се спазва Заповед № 198 на ЮЦДП Смолян и приложение № 3 за ГВКС. Прилагам приложението и Заповедта.
Да се изнасят битовите отпадъци от сечището извън горските територии на определените за това места.
12. Всички операции по подготвителните и основните работи да се извършват съгласно изискванията на Правилника за здравословни и безопасни условия на труд в горите и правилата за противопожарна безопасност в горите.

ЗАПОЗНАТ с технологичния план: ……/попълва се след издаването на позволителното за сеч/
Лицето по чл. 108, ал. 2 от ЗГ, на което е издадено позволително за сеч № .....
……
/ трите имена, подпис, дата - /
№ и дата на удостоверението за упражняване на лесовъдска практика: ……

1803

ИНФОРМАЦИОНЕН БЮЛЕТИН

ТП "ДЛС-Тракия", ГСУ "Златосел", Отдел 198, подотдел "е"

- Вид и интензивност на сечта - **санитарна - 30 %.**

- Количество дървесина, предвидена за отсичане - **55 куб.м.**

- Описание на дървостоя:

/кратко описание на насаждението – правостъбленост, самоокастреност или не, смолодобивано ли е, има ли някакви увреждания на дървесината, пречупени или нападали дървета и т.н./:

Дървостоят маркиран за сеч е смесено широколистно насаждение от благун,космат дъб и кгбр, в недобро състояние. Маркираната дървесина е основно от изсъхнали и съхнещи дървета от благун и космат дъб, годна основно за дърва за огрев. Маркирано е цялото насаждение.

- Среден наклон на терена - **13 градуса. Приемлив терен,изпъстрен с подраст и с кгбр.**

/данни за наклона измерен на терена, като се описват особености, ако има такива/

Преобладаващо извозно разстояние 150 м., като варира от 50 м. до 250 м.

- Наличие на стари извозни пътища,

/могат ли да бъдат ползвани и при какви условия или ще се изграждат нови такива - описва се текстово/:

Няма налични извозни пътища в обекта и дървесината ще се извозва до временните складове,разположени покрай наличния полски път в съседство с насаждението.

- Особености, специфика при извоза на дървесина /описват се, ако има такива/:

Извозът на дървесина ще се извърши с ЖТС - на самар с прав наклон до пътя. Технология – кастрене и разкройване на сортименти в сечището съгласно БДС.

- Временен склад:

/описва се дали е съществ. или ще се изгражда и количеството дървесина, което може да се складира/:

За временни складове ще се използват свободните площи покрай наличния път. Може да се складират около 20 м3.

- Разстояние от вр. складове до републиканската /общинска/ асфалтова пътна мрежа – **1 км.**

- Кратко описание на пътя от вр. складове до републиканската /общ./ пътна мрежа /състояние на пътя, нужда от ремонт и просветление, преобладаващи наклони, прави или обратни, състояние на наличните съоръжения, въведени ограничения за движение на МПС и др. подобни/: от складовете до асфалтовата пътна мрежа, транспорта ще се осъществява по черен път, в добро състояние.

Изготвил:

(инж.В.Александров)

(Име, Фамилия, подпис)